

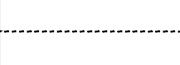

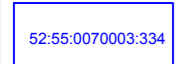

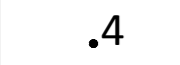


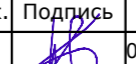
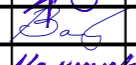



Условные обозначения

-  Граница подготовки документации по планировке территории
-  Красные линии
-  Линии отступа от красных линий
-  Границы кадастрового квартала 52:55:0070003
-  Границы земельного участка, поставленного на государственный кадастровый учет, и его кадастровый номер
-  Границы образуемых земельных участков и их условные номера
-  Обозначение характерных точек границ образуемых земельных участков
-  Границы изменяемого земельного участка (его частей) и его условный номер
-  Земли, государственная собственность на которые не разграничена, и их условный номер

Экспликация образуемых и изменяемых участков					
Условный номер образуемого земельного участка	Площадь образуемого земельного участка, м ²	Вид разрешенного использования образуемого земельного участка	Состав образуемого земельного участка		
			Кадастровый номер изменяемого земельного участка	Площадь, м ²	Вид разрешенного использования изменяемого земельного участка
52:55:0070003:3Y1	989	Для индивидуального жилищного строительства	52:55:0070003:335	26 269	Для сельскохозяйственного производства
52:55:0070003:3Y2	1 006	Для индивидуального жилищного строительства			
52:55:0070003:3Y3	1 006	Для индивидуального жилищного строительства			
52:55:0070003:3Y4	1 004	Для индивидуального жилищного строительства			
52:55:0070003:3Y5	1 186	Для индивидуального жилищного строительства			
52:55:0070003:3Y6	1 183	Для индивидуального жилищного строительства			
52:55:0070003:3Y7	1 005	Для индивидуального жилищного строительства			
52:55:0070003:3Y8	1 006	Для индивидуального жилищного строительства			
52:55:0070003:3Y9	1 007	Для индивидуального жилищного строительства			
52:55:0070003:3Y10	1 073	Для индивидуального жилищного строительства			
52:55:0070003:3Y11	6 022	Дошкольное, начальное и среднее общее образование	52:55:0070003:334	18 333	Для сельскохозяйственного производства
52:55:0070003:3Y14	1 003	Для индивидуального жилищного строительства			
52:55:0070003:3Y15	1 003	Для индивидуального жилищного строительства			
52:55:0070003:3Y16	1 001	Для индивидуального жилищного строительства			
52:55:0070003:3Y17	1 001	Для индивидуального жилищного строительства			
52:55:0070003:3Y18	1 164	Для индивидуального жилищного строительства			
52:55:0070003:3Y19	1 036	Для индивидуального жилищного строительства			
52:55:0070003:3Y20	1 001	Для индивидуального жилищного строительства			
52:55:0070003:3Y21	1 002	Для индивидуального жилищного строительства			
52:55:0070003:3Y22	1 003	Для индивидуального жилищного строительства			
52:55:0070003:3Y23	1 003	Для индивидуального жилищного строительства			
52:55:0070003:3Y24	1 003	Для индивидуального жилищного строительства			

Экспликация образуемых и изменяемых участков					
Условный номер образуемого земельного участка	Площадь образуемого земельного участка, м ²	Вид разрешенного использования образуемого земельного участка	Состав образуемого земельного участка		
			Условный номер изменяемого земельного участка	Площадь, м ²	Вид разрешенного использования изменяемого земельного участка
52:55:0070003:3Y12	170	Площадки для занятий спортом	12.1	19	Часть земельного участка с кадастровым номером 52:55:0070003:334 - для сельскохозяйственного производства
			12.2	28	Часть земельного участка с кадастровым номером 52:55:0070003:335 - для сельскохозяйственного производства
			12.3	123	Земли, государственная собственность на которые не разграничена
52:55:0070003:3Y13	1 201	Для индивидуального жилищного строительства	13.1	1 197	Часть земельного участка с кадастровым номером 52:55:0070003:334 - для сельскохозяйственного производства
			13.2	4	Земли, государственная собственность на которые не разграничена
52:55:0070003:3Y25	1 000	Для индивидуального жилищного строительства	25.1	767	Часть земельного участка с кадастровым номером 52:55:0070003:334 - для сельскохозяйственного производства
			25.2	233	Земли, государственная собственность на которые не разграничена
52:55:0070003:3Y26	589	Предоставление коммунальных услуг	26.1	140	Земли, государственная собственность на которые не разграничена
			26.2	449	Часть земельного участка с кадастровым номером 52:55:0070003:335 - для сельскохозяйственного производства
52:55:0070003:3Y27	14 998	Улично-дорожная сеть	27.1	2 970	Часть земельного участка с кадастровым номером 52:55:0070003:334 - для сельскохозяйственного производства
			27.2	9 305	Часть земельного участка с кадастровым номером 52:55:0070003:335 - для сельскохозяйственного производства
			27.3	2 160	Часть земельного участка с кадастровым номером 52:55:0070003:334 - для сельскохозяйственного производства
			27.4	180	Земли, государственная собственность на которые не разграничена
			27.5	308	Земли, государственная собственность на которые не разграничена
			27.6	74	Земли, государственная собственность на которые не разграничена

МГП-1330-20221007-ПМТ-ГЧ-01					
Документация по планировке территории (проект планировки территории, включая проект межевания территории), включающей земельные участки с кадастровыми номерами 52:55:0070003:334, 52:55:0070003:335, расположенной в северо-восточной части с. Дивеево, Нижегородской области					
Изм.	Кол.уч.	Лист	№ док.	Подпись	Дата
					02.2023
Директор	Корнилов	Генеральный директор	Валуйская		
Выполнил	Малышева	Инженер			
Чертеж межевания территории (Утверждаемая часть)				Стадия	Лист
				ПМТ	1
					2
Масштаб 1:1 000				Мастерская Генеральных Планов	