

ОПИСАНИЕ МЕСТОПОЛОЖЕНИЯ ГРАНИЦ

Публичный сервитут

(наименование объекта, местоположение границ которого описано (далее – объект))

Раздел 1

Сведения об объекте

№ п/п	Характеристики объекта	Описание характеристик
1	2	3
1.	Местоположение объекта	Нижегородская обл, село Дивеево, ул, Дружная
2.	Площадь объекта +/- величина погрешности определения площади (Р +/- Дельта Р)	66 кв.м. +/- 10м.
3.	Иные характеристики объекта	Публичный сервитут. Цель установления публичного сервитута: Для размещения объекта газоснабжения «Газопровод–ввод к жилому дому по адресу: Нижегородская область, с.Дивеево, ул.Дружная, д. 6» (О-2-0881А/2022/ДГ/ВВ) на основании Договора о подключении (технологическом присоединении) объектов капитального строительства к сети газораспределения. Срок публичного сервитута – 10 лет

Раздел 2**Сведения о местоположении границ объекта**

1. Система координат ГСК-52, зона 2

2. Сведения о характерных точках границ объекта

Обозначение характерных точек границ	Координаты, м		Метод определения координат характерной точки	Средняя квадратическая погрешность положения характерной точки (Mt), м	Описание обозначения точки на местности (при наличии)
	X	Y			
1	2	3	4	5	6
1	388887.99	2168493.92	Аналитический метод	0.10	-
2	388889.39	2168498.87	Аналитический метод	0.10	-
3	388883.57	2168500.37	Аналитический метод	0.10	-
4	388882.22	2168495.55	Аналитический метод	0.10	-
1	388887.99	2168493.92	Аналитический метод	0.10	-
5	388890.41	2168502.52	Аналитический метод	0.10	-
6	388892.02	2168508.22	Аналитический метод	0.10	-
7	388886.23	2168509.8	Аналитический метод	0.10	-
8	388884.59	2168503.97	Аналитический метод	0.10	-
5	388890.41	2168502.52	Аналитический метод	0.10	-

3. Сведения о характерных точках части (частей) границы объекта

Обозначение характерных точек границ	Координаты, м		Метод определения координат характерной точки	Средняя квадратическая погрешность положения характерной точки (Mt), м	Описание обозначения точки на местности (при наличии)
	X	Y			
1	2	3	4	5	6
-	-	-	-	-	-

Раздел 3**Сведения о местоположении измененных (уточненных) границ объекта**

1. Система координат -

2. Сведения о характерных точках границ объекта

Обозначение характерных точек границ	Существующие координаты, м		Измененные (уточненные) координаты, м		Метод определения координат характерной точки	Средняя квадратическая погрешность положения характерной точки (Mt), м	Описание обозначения точки на местности (при наличии)
	X	Y	X	Y			
1	2	3	4	5	6	7	8
-	-	-	-	-	-	-	-

3. Сведения о характерных точках части (частей) границы объекта

Обозначение характерных точек границ	Существующие координаты, м		Измененные (уточненные) координаты, м		Метод определения координат характерной точки	Средняя квадратическая погрешность положения характерной точки (Mt), м	Описание обозначения точки на местности (при наличии)
	X	Y	X	Y			
1	2	3	4	5	6	7	8
-	-	-	-	-	-	-	-

Схема расположения границ публичного сервитута

Местоположение: Нижегородская обл, село Дивеево, ул, Дружная





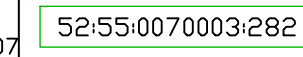
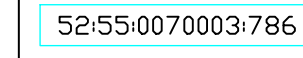
Кадастровые номера земельных участков, в отношении которых предполагается установление публичного сервитута:
52:55:0070003:306

Цель установления публичного сервитута: Для размещения объекта газоснабжения «Газопровод-ввод к жилому дому по адресу: Нижегородская область, с.Дивеево, ул.Дружная, д. 6» (О-2-0881А/2022/ДГ/ВВ) на основании Договора о подключении (технологическом присоединении) объектов капитального строительства к сети газораспределения.



Система координат ГСК-52		
Площадь публичного сервитута 66 кв.м.		
Условный номер части земельного участка 52:55:0070003:306/чзу1		
Обозначение характерных точек границ	Координаты, м.	
	X	Y
52:55:0070003:306/чзу1(1) - 30 кв.м.		
1	388887.99	2168493.92
2	388889.39	2168498.87
3	388883.57	2168500.37
4	388882.22	2168495.55
1	388887.99	2168493.92
52:55:0070003:306/чзу1(2) - 36 кв.м.		
5	388890.41	2168502.52
6	388892.02	2168508.22
7	388886.23	2168509.8
8	388884.59	2168503.97
5	388890.41	2168502.52

Условные обозначения

-  - ось проектируемого газопровода;
-  - граница публичного сервитута;
-  - обозначение характерных точек границ публичного сервитута;
-  52:55:0070003 - обозначение кадастрового квартала согласно сведения ЕГРН;
-  52:55:0070003:282 - граница земельных участков, учтенные в ЕГРН;
-  52:55:0070003:786 - границы объектов капитального строительства, учтенных в ЕГРН

Наименование	Схема границ публичного сервитута		
Схема подготовлена	ООО "ГЕОЦЕНТР"		2023 год
Исполнитель	Подпись/МП	Вольнов И.В.	