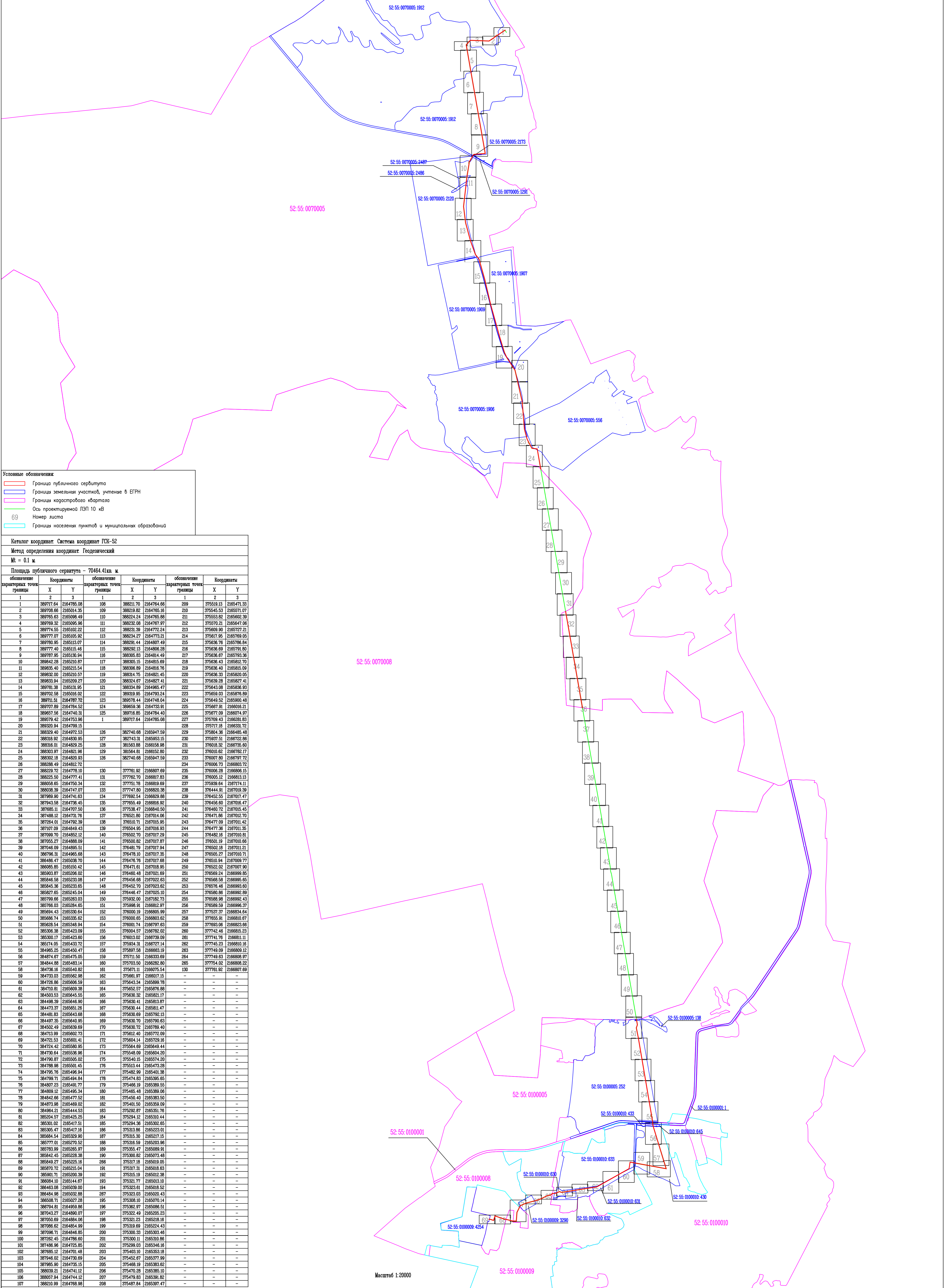


Схема расположения границ публичного сервитута

Местоположение: Нижегородская область, Дивеевский район, вблизи г.Саров, с. Яковлевка, д. Осиповка, с. Дивеево

Кадастровый номер кварталов, в отношении которых предполагается установление публичного сервитута: 52:55:0070005, 52:55:0100005, 52:55:0070005, 52:55:0100010, 52:55:0100009, 52:55:0100008

Цель установления публичного сервитута: Строительство двух ЛЭП 10 кВ от ПС Дивеево, реконструкция РУ 10 кВ ПС Дивеево ПО Южные электрические сети



- Условные обозначения:**
- Граница публичного сервитута
 - Границы земельных участков, учтенные в ЕГРН
 - Границы кадастрового квартала
 - Ось проектируемой ЛЭП 10 кВ
 - 69 Номер листа
 - Границы населенных пунктов и муниципальных образований

Каталог координат. Система координат ГСК-52
 Метод определения координат: Геодезический
 М1 = 0.1 м
 Площадь публичного сервитута – 70464.41 кв. м

| обозначение характерных точек границы | Координаты | | | обозначение характерных точек границы | Координаты | | | обозначение характерных точек границы | Координаты | | |
|---|------------|------------|-----|---|------------|-----|-----------|---|------------|---|---|
| | X | Y | Z | | X | Y | Z | | X | Y | Z |
| 1 | 389717.64 | 2164785.08 | 108 | 388211.70 | 2164784.66 | 209 | 375519.13 | 2165471.33 | | | |
| 2 | 389708.66 | 2165014.35 | 109 | 388219.82 | 2164785.16 | 210 | 375545.53 | 2165571.07 | | | |
| 3 | 389765.63 | 2165098.49 | 110 | 388224.24 | 2164785.89 | 211 | 375553.82 | 2165602.39 | | | |
| 4 | 389793.42 | 2165095.96 | 111 | 388232.08 | 2164787.97 | 212 | 375570.21 | 2165647.06 | | | |
| 5 | 389774.55 | 2165102.22 | 112 | 388231.39 | 2164772.24 | 213 | 375609.90 | 2165727.21 | | | |
| 6 | 389777.07 | 2165105.92 | 113 | 388234.27 | 2164773.21 | 214 | 375617.95 | 2165769.05 | | | |
| 7 | 389780.95 | 2165113.07 | 114 | 388231.44 | 2164807.49 | 215 | 375636.76 | 2165786.84 | | | |
| 8 | 389777.40 | 2165115.46 | 115 | 388232.13 | 2164806.28 | 216 | 375636.69 | 2165791.80 | | | |
| 9 | 389787.95 | 2165130.94 | 116 | 388205.83 | 2164814.49 | 217 | 375636.67 | 2165793.96 | | | |
| 10 | 389842.28 | 2165210.87 | 117 | 388205.15 | 2164815.69 | 218 | 375636.43 | 2165812.70 | | | |
| 11 | 389835.40 | 2165215.54 | 118 | 388208.89 | 2164816.76 | 219 | 375636.40 | 2165815.09 | | | |
| 12 | 389832.00 | 2165210.57 | 119 | 388214.75 | 2164821.45 | 220 | 375636.33 | 2165820.05 | | | |
| 13 | 389833.94 | 2165209.27 | 120 | 388224.67 | 2164827.41 | 221 | 375639.28 | 2165827.41 | | | |
| 14 | 389781.98 | 2165131.95 | 121 | 388234.89 | 2164965.47 | 222 | 375643.08 | 2165836.93 | | | |
| 15 | 389702.58 | 2165016.02 | 122 | 389319.95 | 2164793.24 | 223 | 375659.03 | 2165876.89 | | | |
| 16 | 389711.51 | 2164787.72 | 123 | 389578.44 | 2164748.04 | 224 | 375649.52 | 2165900.48 | | | |
| 17 | 389707.89 | 2164784.52 | 124 | 389659.36 | 2164733.91 | 225 | 375667.91 | 2166016.21 | | | |
| 18 | 389657.56 | 2164740.31 | 125 | 389718.85 | 2164784.40 | 226 | 375677.09 | 2166074.97 | | | |
| 19 | 389673.43 | 2164739.15 | 1 | 389717.64 | 2164785.08 | 227 | 375709.43 | 2166131.83 | | | |
| 20 | 389230.94 | 2164799.15 | | | | 228 | 375717.18 | 2166333.72 | | | |
| 21 | 388329.40 | 2164972.53 | 126 | 382740.68 | 2165947.59 | 229 | 375694.36 | 2166485.48 | | | |
| 22 | 388318.92 | 2164830.95 | 127 | 382743.31 | 2165953.15 | 230 | 375697.51 | 2166722.86 | | | |
| 23 | 388316.01 | 2164829.25 | 128 | 381563.88 | 2166158.98 | 231 | 376018.32 | 2166735.60 | | | |
| 24 | 388303.97 | 2164821.98 | 129 | 381564.81 | 2166152.80 | 232 | 376010.62 | 2166782.17 | | | |
| 25 | 388302.18 | 2164820.93 | 128 | 382740.68 | 2165947.59 | 233 | 376070.80 | 2166797.72 | | | |
| 26 | 388288.49 | 2164812.72 | 127 | 382740.68 | 2165947.59 | 234 | 376066.73 | 2166806.72 | | | |
| 27 | 388228.72 | 2164778.10 | 130 | 377781.92 | 2166807.69 | 235 | 376006.28 | 2166906.15 | | | |
| 28 | 388225.50 | 2164777.41 | 131 | 377782.70 | 2166817.83 | 236 | 376005.12 | 2166813.13 | | | |
| 29 | 388058.65 | 2164750.34 | 132 | 377751.78 | 2166819.69 | 237 | 375939.84 | 2167174.11 | | | |
| 30 | 388038.39 | 2164747.07 | 133 | 377747.80 | 2166820.38 | 238 | 376444.91 | 2167019.39 | | | |
| 31 | 387989.90 | 2164741.63 | 134 | 377692.54 | 2166829.88 | 239 | 376452.55 | 2167017.47 | | | |
| 32 | 387943.58 | 2164736.45 | 135 | 377655.49 | 2166816.92 | 240 | 376456.80 | 2167018.47 | | | |
| 33 | 387885.15 | 2164707.50 | 136 | 377538.87 | 2166840.50 | 241 | 376480.72 | 2167015.45 | | | |
| 34 | 387848.42 | 2164731.76 | 137 | 376321.80 | 2167014.06 | 242 | 376471.88 | 2167012.70 | | | |
| 35 | 387264.01 | 2164732.39 | 138 | 376510.71 | 2167015.95 | 243 | 376477.09 | 2167011.42 | | | |
| 36 | 387107.09 | 2164848.43 | 139 | 376504.95 | 2167016.93 | 244 | 376477.36 | 2167011.35 | | | |
| 37 | 387099.70 | 2164852.12 | 140 | 376502.70 | 2167017.29 | 245 | 376482.16 | 2167010.81 | | | |
| 38 | 387055.27 | 2164888.09 | 141 | 376500.82 | 2167017.87 | 246 | 376501.19 | 2167010.66 | | | |
| 39 | 387046.09 | 2164895.51 | 142 | 376481.79 | 2167017.94 | 247 | 376502.18 | 2167011.21 | | | |
| 40 | 386978.15 | 2164885.68 | 143 | 376478.10 | 2167017.35 | 248 | 376505.27 | 2167010.71 | | | |
| 41 | 386948.49 | 2164838.70 | 144 | 376478.10 | 2167017.88 | 249 | 376510.94 | 2167009.77 | | | |
| 42 | 386965.65 | 2165150.42 | 145 | 376471.61 | 2167018.95 | 250 | 376522.02 | 2167007.90 | | | |
| 43 | 385903.87 | 2165206.02 | 146 | 376460.49 | 2167021.69 | 251 | 376569.24 | 2166999.85 | | | |
| 44 | 385846.58 | 2165233.08 | 147 | 376456.68 | 2167022.63 | 252 | 376568.58 | 2166996.65 | | | |
| 45 | 385845.36 | 2165233.65 | 148 | 376452.70 | 2167023.62 | 253 | 376576.46 | 2166993.60 | | | |
| 46 | 385827.65 | 2165245.04 | 149 | 376446.47 | 2167025.10 | 254 | 376580.86 | 2166992.89 | | | |
| 47 | 385798.68 | 2165263.03 | 150 | 376502.00 | 2167182.73 | 255 | 376588.98 | 2166992.43 | | | |
| 48 | 385793.65 | 2165264.85 | 151 | 376508.91 | 2166812.97 | 256 | 376589.59 | 2166996.37 | | | |
| 49 | 385804.84 | 2165300.64 | 152 | 376500.19 | 2166805.99 | 257 | 376537.57 | 2166831.84 | | | |
| 50 | 385688.74 | 2165335.62 | 153 | 376500.65 | 2166803.82 | 258 | 376555.91 | 2166810.67 | | | |
| 51 | 385628.54 | 2165348.94 | 154 | 376501.74 | 2166797.83 | 259 | 376593.06 | 2166823.66 | | | |
| 52 | 385306.38 | 2165423.09 | 155 | 376504.57 | 2166782.02 | 260 | 377742.46 | 2166815.23 | | | |
| 53 | 385300.17 | 2165423.00 | 156 | 376503.02 | 2166739.09 | 261 | 377741.76 | 2166811.11 | | | |
| 54 | 385174.05 | 2165433.72 | 157 | 376504.31 | 2166727.14 | 262 | 377745.23 | 2166810.16 | | | |
| 55 | 384995.22 | 2165450.47 | 158 | 376507.58 | 2166693.19 | 263 | 377749.09 | 2166809.12 | | | |
| 56 | 384948.49 | 2165473.86 | 159 | 376511.50 | 2166333.69 | 264 | 377749.83 | 2166808.97 | | | |
| 57 | 384844.88 | 2165483.14 | 160 | 376510.50 | 2166282.80 | 265 | 377754.02 | 2166806.22 | | | |
| 58 | 384738.16 | 2165540.82 | 161 | 376511.11 | 2166075.54 | 130 | 377761.82 | 2166807.69 | | | |
| 59 | 384733.03 | 2165562.98 | 162 | 376501.97 | 2166017.15 | — | — | — | | | |
| 60 | 384728.86 | 2165560.59 | 163 | 376543.34 | 2165899.78 | — | — | — | | | |
| 61 | 384710.81 | 2165609.38 | 164 | 376552.57 | 2165876.88 | — | — | — | | | |
| 62 | 384503.53 | 2165645.55 | 165 | 376530.32 | 2165821.17 | — | — | — | | | |
| 63 | 384498.39 | 2165648.90 | 166 | 376530.41 | 2165833.89 | — | — | — | | | |
| 64 | 384473.37 | 2165651.58 | 167 | 376530.44 | 2165811.47 | — | — | — | | | |
| 65 | 384481.83 | 2165643.68 | 168 | 376530.69 | 2165792.13 | — | — | — | | | |
| 66 | 384497.35 | 2165640.95 | 169 | 376530.70 | 2165790.83 | — | — | — | | | |
| 67 | 384502.49 | 2165639.69 | 170 | 376530.72 | 2165789.40 | — | — | — | | | |
| 68 | 384713.99 | 2165602.73 | 171 | 376512.40 | 2165772.09 | — | — | — | | | |
| 69 | 384721.53 | 2165601.41 | 172 | 376504.14 | 2165729.16 | — | — | — | | | |
| 70 | 384724.42 | 2165590.95 | 173 | 376504.69 | 2165649.44 | — | — | — | | | |
| 71 | 384734.98 | 2165538.86 | 174 | 376548.09 | 2165604.20 | — | — | — | | | |
| 72 | 384790.87 | 2165505.02 | 175 | 376540.15 | 2165574.20 | — | — | — | | | |
| 73 | 384788.98 | 2165501.45 | 176 | 376513.44 | 2165473.28 | — | — | — | | | |
| 74 | 384795.76 | 2165496.94 | 177 | 376482.99 | 2165401.38 | — | — | — | | | |
| 75 | 384799.71 | 2165494.84 | 178 | 376474.83 | 2165395.65 | — | — | — | | | |
| 76 | 384807.23 | 2165491.77 | 179 | 376468.19 | 2165389.55 | — | — | — | | | |
| 77 | 384809.21 | 2165495.34 | 180 | 376465.48 | 2165389.06 | — | — | — | | | |
| 78 | 384842.96 | 2165477.52 | 181 | 376450.40 | 2165333.50 | — | — | — | | | |
| 79 | 384873.98 | 2165469.02 | 182 | 376401.50 | 2165359.09 | — | — | — | | | |
| 80 | 384984.21 | 2165444.53 | 183 | 376292.87 | 2165351.76 | — | — | — | | | |
| 81 | 385204.57 | 2165425.25 | 184 | 376294.12 | 2165310.44 | — | — | — | | | |
| 82 | 385301.02 | 2165417.51 | 185 | 376294.36 | 2165302.65 | — | — | — | | | |
| 83 | 385305.47 | 2165417.16 | 186 | 376313.86 | 2165223.01 | — | — | — | | | |
| 84 | 385684.54 | 2165329.90 | 187 | 376315.30 | 2165217.15 | — | — | — | | | |
| 85 | 385777.01 | 2165270.52 | 188 | 376316.59 | 2165203.96 | — | — | — | | | |
| 86 | 385793.89 | 2165265.97 | 189 | 376355.47 | 2165089.91 | — | — | — | | | |
| 87 | 385842.45 | 2165228.38 | 190 | 376300.82 | 2165073.48 | — | — | — | | | |
| 88 | 385849.27 | 2165225.16 | 266 | 376317.18 | 2165019.05 | — | — | — | | | |
| 89 | 385870.72 | 2165215.04 | 191 | 376317.31 | 2165018.63 | — | — | — | | | |
| 90 | 385901.71 | 2165200.39 | 192 | 376315.19 | 2165012.38 | — | — | — | | | |
| 91 | 386084.10 | 2165144.67 | 193 | 376321.77 | 2165013.10 | — | — | — | | | |
| 92 | 386463.05 | 2165039.00 | 194 | 376323.81 | 2165018.52 | — | — | — | | | |
| 93 | 387482.85 | 2164798.80 | 201 | 376300.11 | 2165310.89 | — | — | — | | | |
| 94 | 387488.99 | 2164775.25 | 202 | 376309.03 | 2165346.16 | — | — | — | | | |
| 95 | 387694.81 | 2164959.86 | 196 | 376362.97 | 2165086.51 | — | — | — | | | |

Схема расположения границ публичного сервитута

Местоположение: Нижегородская область, Дивеевский район, вблизи г.Саров, с. Яковлевка, г. Осиповка, с. Дивеево

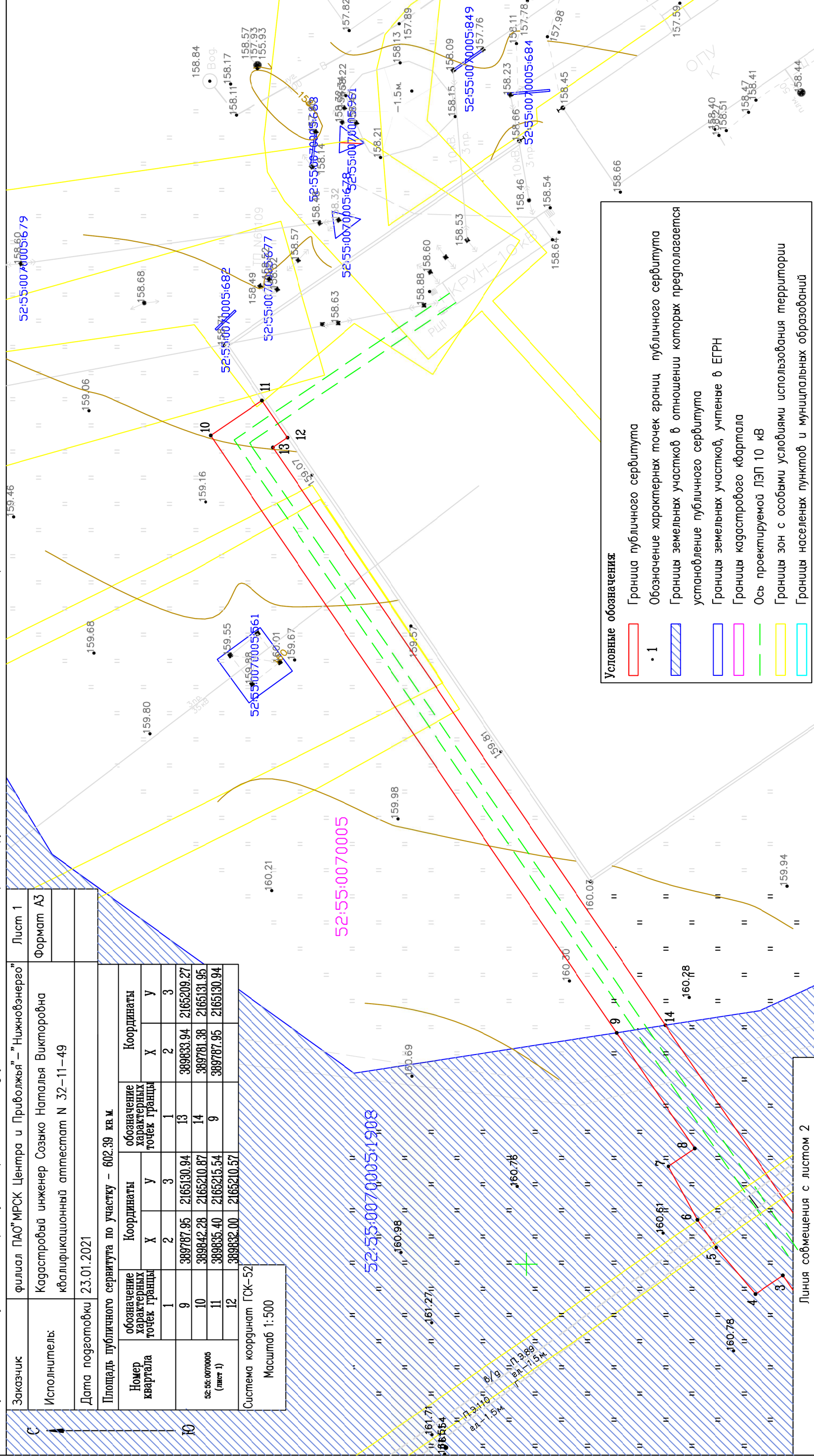
Кадастровый номер квартала, в отношении которых предполагается установление публичного сервитута: 52:55:0100005, 52:55:0100010, 52:55:0100009, 52:55:0100008

Цель установления публичного сервитута: Строительство двух ЛЭП 10 кВ от ПС Дивеево, реконструкция РУ 10 кВ ПС Дивеево, реконструкция ПО Южные электрические сети

| | | |
|-----------------|---|-----------|
| Заказчик | филиал ПАО "МРСК Центра и Приволжья" – "Нижевоэнерго" | Лист 1 |
| Исполнитель: | Кадастровый инженер Союзко Наталья Викторовна | Формат А3 |
| Дата подготовки | квалификационный аттестат N 32-11-49 | |
| | 23.01.2021 | |

| Номер квартала | Координаты | | | Координаты | | |
|----------------|------------|------------|----|------------|------------|---|
| | X | Y | З | X | Y | З |
| 9 | 389787.95 | 2165130.94 | 13 | 389833.94 | 2165209.27 | |
| 10 | 389842.28 | 2165210.87 | 14 | 389781.38 | 2165131.95 | |
| 11 | 389835.40 | 2165215.54 | 9 | 389787.95 | 2165130.94 | |
| 12 | 389832.00 | 2165210.57 | | | | |

Система координат ГСК-52
Масштаб 1:500



| Условные обозначения | |
|--|---|
| | Граница публичного сервитута |
| • 1 | Обозначение характерных точек границ публичного сервитута |
| | Границы земельных участков в отношении которых предполагается установление публичного сервитута |
| | Границы земельных участков, учтенные в ЕГРН |
| | Границы кадастрового квартала |
| | Ось проектируемой ЛЭП 10 кВ |
| | Границы зон с особыми условиями использования территории |
| | Границы населенных пунктов и муниципальных образований |

Линия смещения с листом 2

Схема расположения границ публичного сервитута

Местоположение: Нижегородская область, Дивеевский район, вблизи г.Саров, с. Яковлевка, д. Осиповка, с. Дивеево

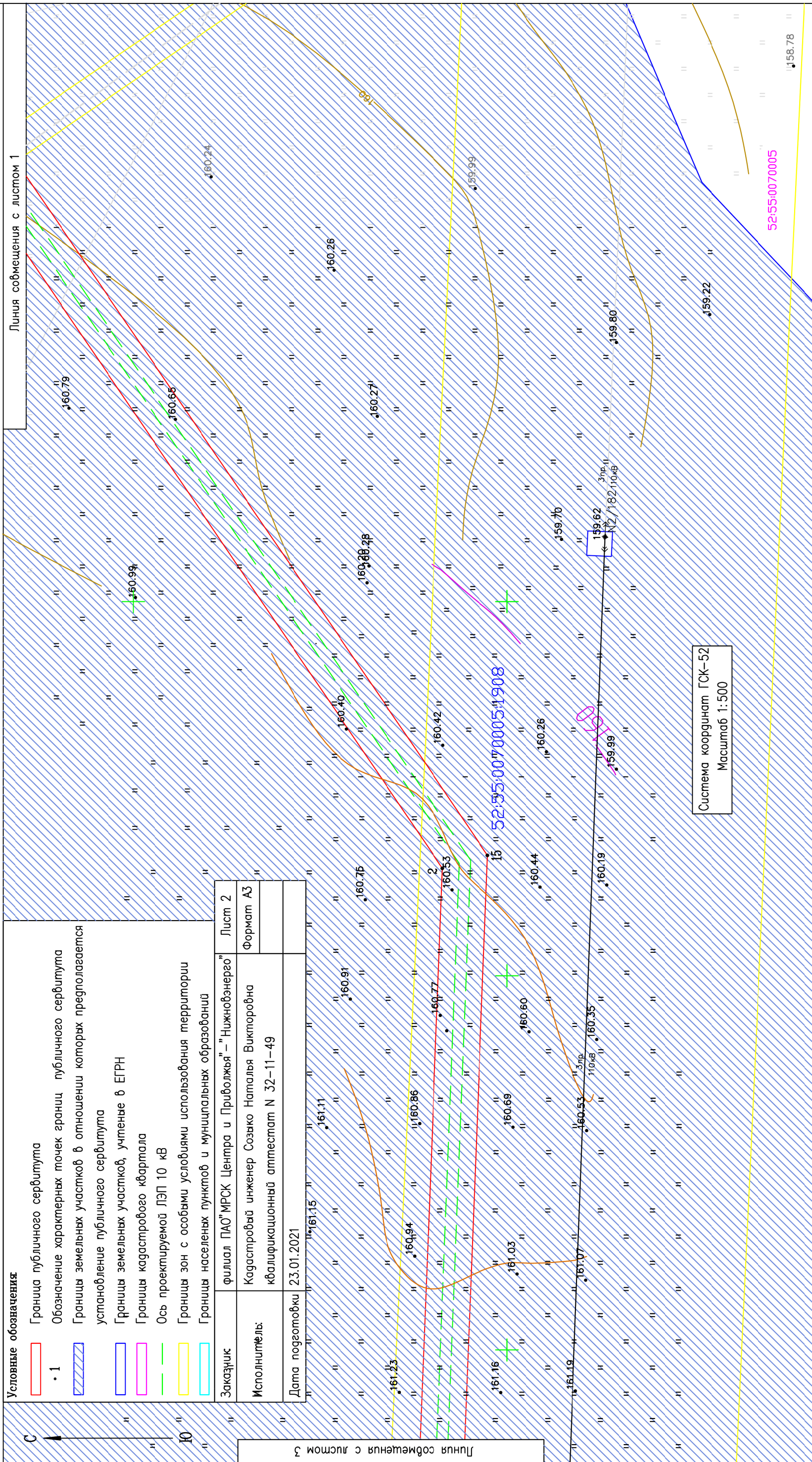
Кадастровый номер квартала, в отношении которых предполагается установление публичного сервитута: 52:55:0070005, 52:55:0100010, 52:55:0100009, 52:55:0100008

Цель установления публичного сервитута: Строительство двух ЛЭП 10 кВ от ПС Дивеево, реконструкция РУ 10 кВ ПС Дивеево, реконструкция ПО Южные электрические сети

Условные обозначения:

- Граница публичного сервитута
- Обозначение характерных точек границы публичного сервитута
- Граница земельных участков в отношении которых предполагается установление публичного сервитута
- Граница земельных участков, учтены в ЕГРН
- Границы кадастрового квартала
- Ось проектируемой ЛЭП 10 кВ
- Границы зон с особыми условиями использования территории
- Границы населенных пунктов и муниципальных образований

| | | |
|-----------------|---|-----------|
| Заказчик | филиал ПАО "МРСК Центра и Приволжья" – "Нижевоэнерго" | Лист 2 |
| Исполнитель: | Кадастровый инженер Созыко Наталья Викторовна квалификационный аттестат N 32-11-49 | Формат А3 |
| Дата подготовки | 23.01.2021 | |



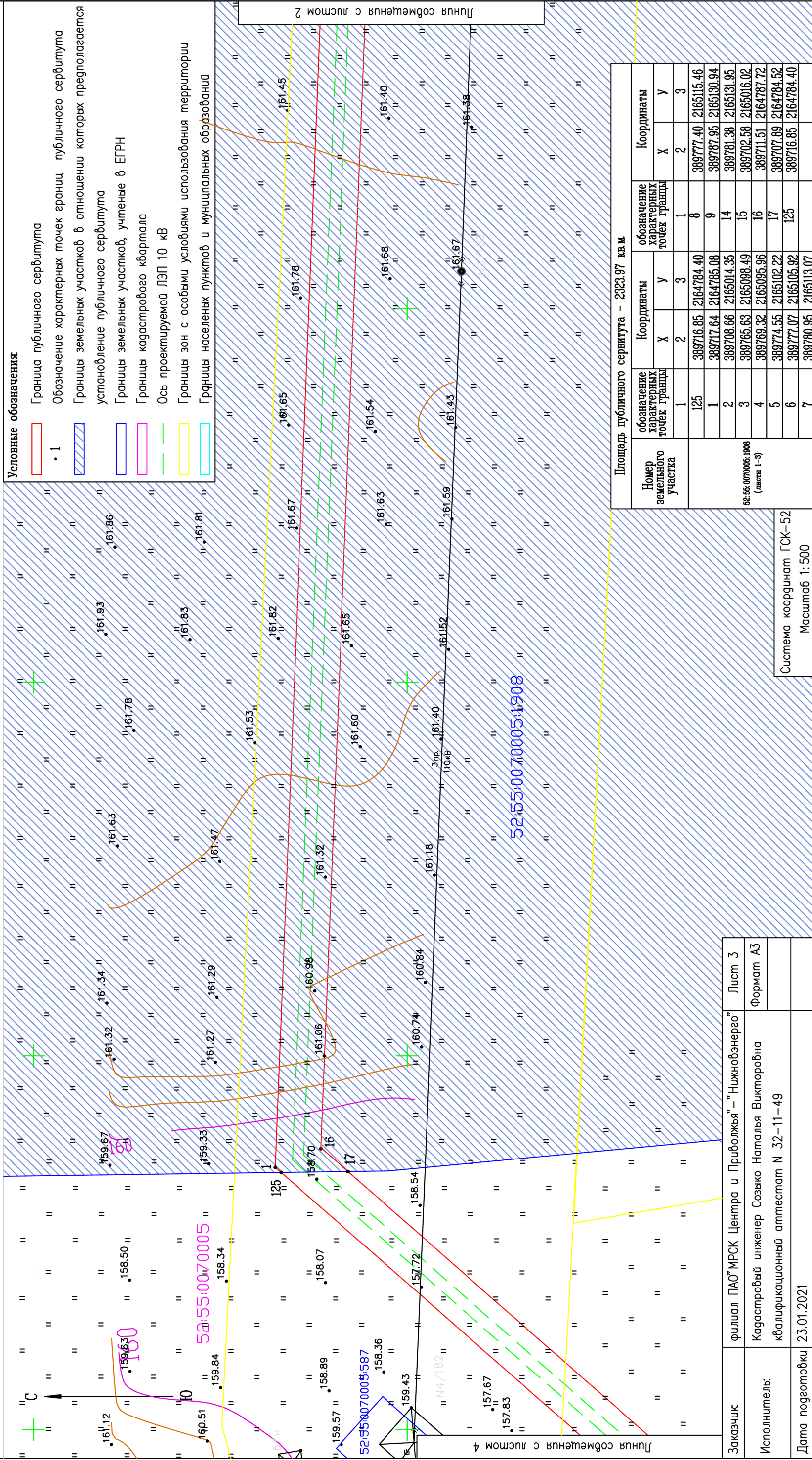
Система координат ГСК-52
Масштаб 1:500

Схема расположения границ публичного сервитута

Местоположение: Нижегородская область, Дивеевский район, вблизи г.Саров, с. Яковлевка, д. Осиповка, с. Дивеево

Кадастровый номер квартала, в отношении которых предполагается установление публичного сервитута: 52:55:0070005, 52:55:0100010, 52:55:0100009, 52:55:0100008

Цель установления публичного сервитута: Строительство двух ЛЭП 10 кВ от ПС Дивеево, реконструкция РУ 10 кВ ПС Дивеево ПО Южные электрические сети



| | | |
|-----------------|---|-----------|
| Заказчик | филиал ПАО "МРСК Центра и Приволжья" – "Нижевоэнерго" | Лист 3 |
| Исполнитель: | Кадастровый инженер Созыко Наталья Викторовна | Формат А3 |
| | квалификационный аттестат N 32-11-49 | |
| Дата подготовки | 23.01.2021 | |

Схема расположения границ публичного сервитута

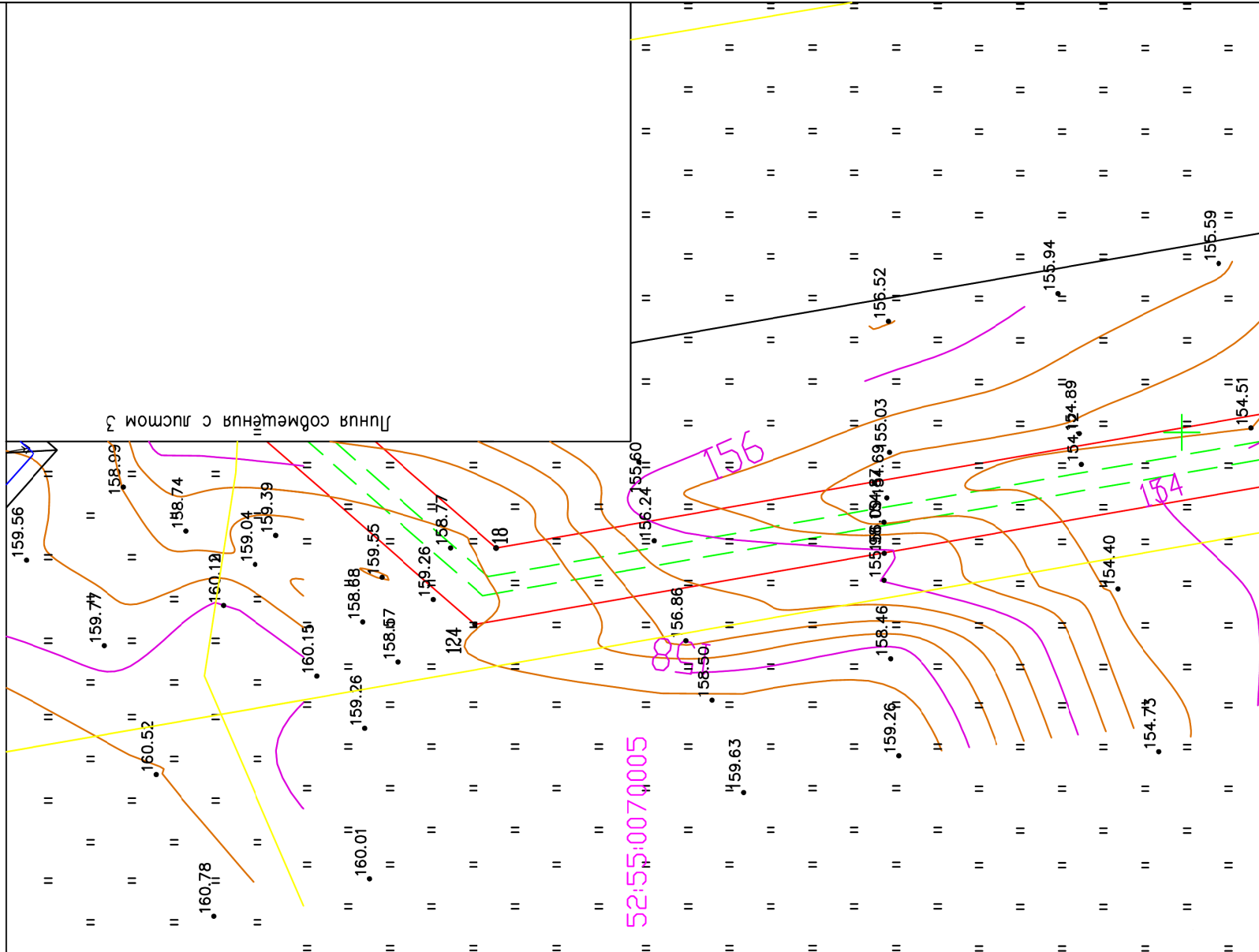
Местоположение: Нижегородская область, Дивеевский район, вблизи г.Саров, с. Яковлевка, г. Осиповка, с. Дивеево

Кadaстровый номер квартала, в отношении которых предполагается установление публичного сервитута: 52:55:0100005, 52:55:0100010, 52:55:0100009, 52:55:0100008

Цель установления публичного сервитута: Строительство двух ЛЭП 10 кВ от ПС Дивеево, реконструкция РУ 10 кВ ПС Дивеево, реконструкция ПО Южные электрические сети

- Условные обозначения:**
- Граница публичного сервитута
 - 1 Обозначение характерных точек границ публичного сервитута
 - Границы земельных участков в отношении которых предполагается установление публичного сервитута
 - Границы земельных участков, учтенные в ЕГРН
 - Границы кадастрового квартала
 - Ось проектируемой ЛЭП 10 кВ
 - Границы зон с особыми условиями использования территории
 - Границы населенных пунктов и муниципальных образований

| | | |
|-----------------|---|-----------|
| Заказчик | филиал ПАО "МРСК Центра и Приволжья" – "Нижвоэнерго" | Лист 4 |
| Исполнитель: | Кадастровый инженер Созяко Наталья Викторовна квалификационный аттестат N 32-11-49 | Формат А3 |
| Дата подготовки | 23.01.2021 | |



Система координат ГСК-52
Масштаб 1:500

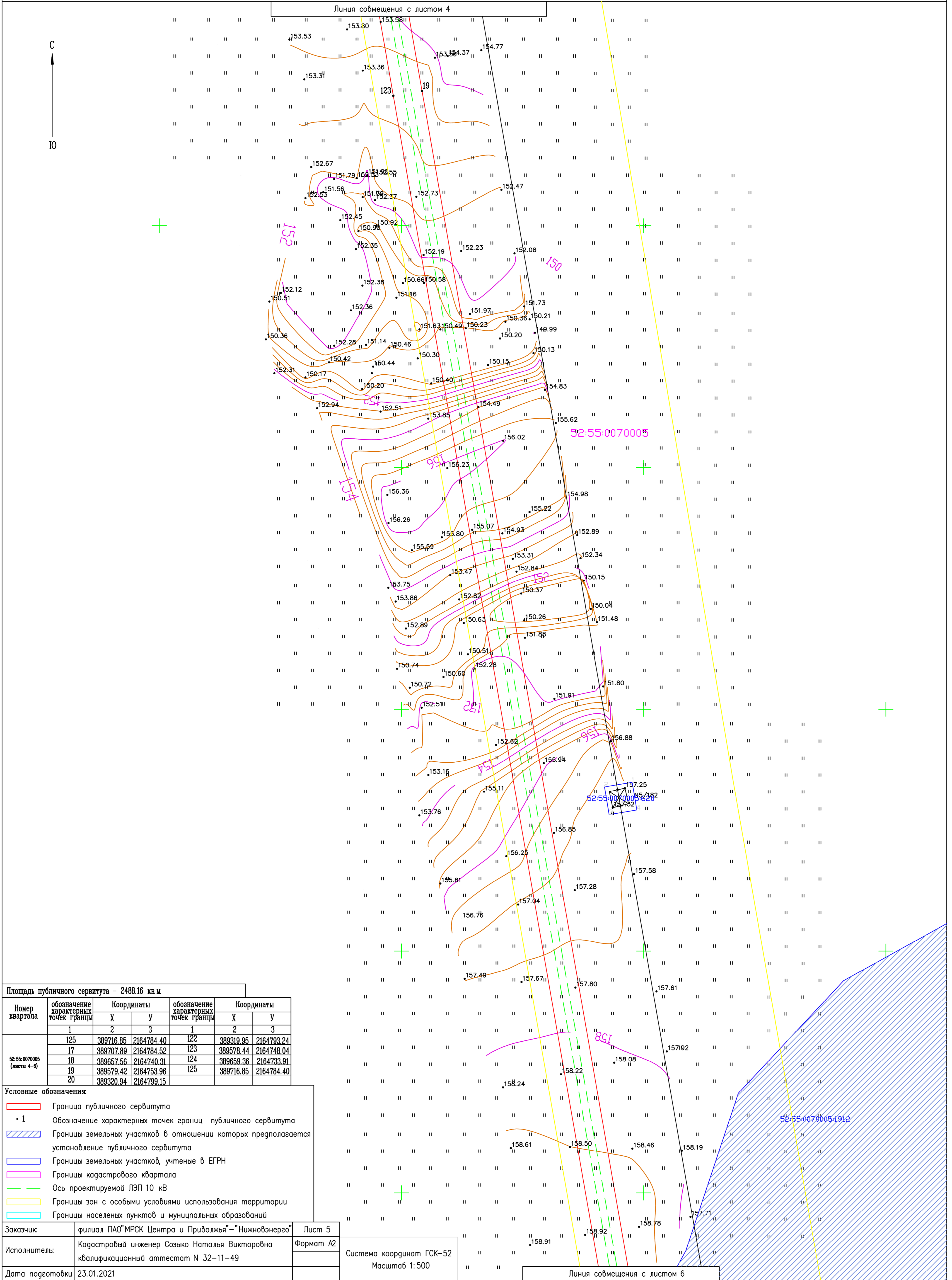
Линия собщения с листом 5

Схема расположения границ публичного сервитута

Местоположение: Нижегородская область, Дивеевский район, вблизи г.Саров, с. Яковлевка, д. Осиповка, с. Дивеево

Кадастровый номер кварталов, в отношении которых предполагается установление публичного сервитута: 52:55:0070005, 52:55:0100005, 52:55:0100010, 52:55:0100009, 52:55:0100008

Цель установления публичного сервитута: Строительство сбух ЛЭП 10 кВ от ПС Дивеево, реконструкция РУ 10 кВ ПС Дивеево ПО Южные электрические сети



Площадь публичного сервитута - 2488.16 кв.м

| Номер квартала | обозначение характерных точек границы | Координаты | | | обозначение характерных точек границы | Координаты | | |
|---------------------------|---------------------------------------|------------|------------|---|---------------------------------------|------------|------------|---|
| | | X | Y | Z | | X | Y | Z |
| 52:55:0070005 (листы 4-6) | 125 | 389716.85 | 2164784.40 | | 122 | 389319.95 | 2164793.24 | |
| | 17 | 389707.89 | 2164784.52 | | 123 | 389578.44 | 2164748.04 | |
| | 18 | 389657.56 | 2164740.31 | | 124 | 389659.36 | 2164733.91 | |
| | 19 | 389579.42 | 2164753.96 | | 125 | 389716.85 | 2164784.40 | |
| | 20 | 389320.94 | 2164799.15 | | | | | |

- Условные обозначения:**
- Граница публичного сервитута
 - 1 Обозначение характерных точек границ публичного сервитута
 - Границы земельных участков в отношении которых предполагается установление публичного сервитута
 - Границы земельных участков, учтенные в ЕГРН
 - Границы кадастрового квартала
 - Ось проектируемой ЛЭП 10 кВ
 - Границы зон с особыми условиями использования территории
 - Границы населенных пунктов и муниципальных образований

| | | |
|-----------------|---|-----------|
| Заказчик | филиал ПАО "МРСК Центра и Приволжья" - "Нижевоэнергос" | Лист 5 |
| Исполнитель: | Кадастровый инженер Созыко Наталья Викторовна квалификационный аттестат N 32-11-49 | Формат A2 |
| Дата подготовки | 23.01.2021 | |

Система координат ГСК-52
Масштаб 1:500

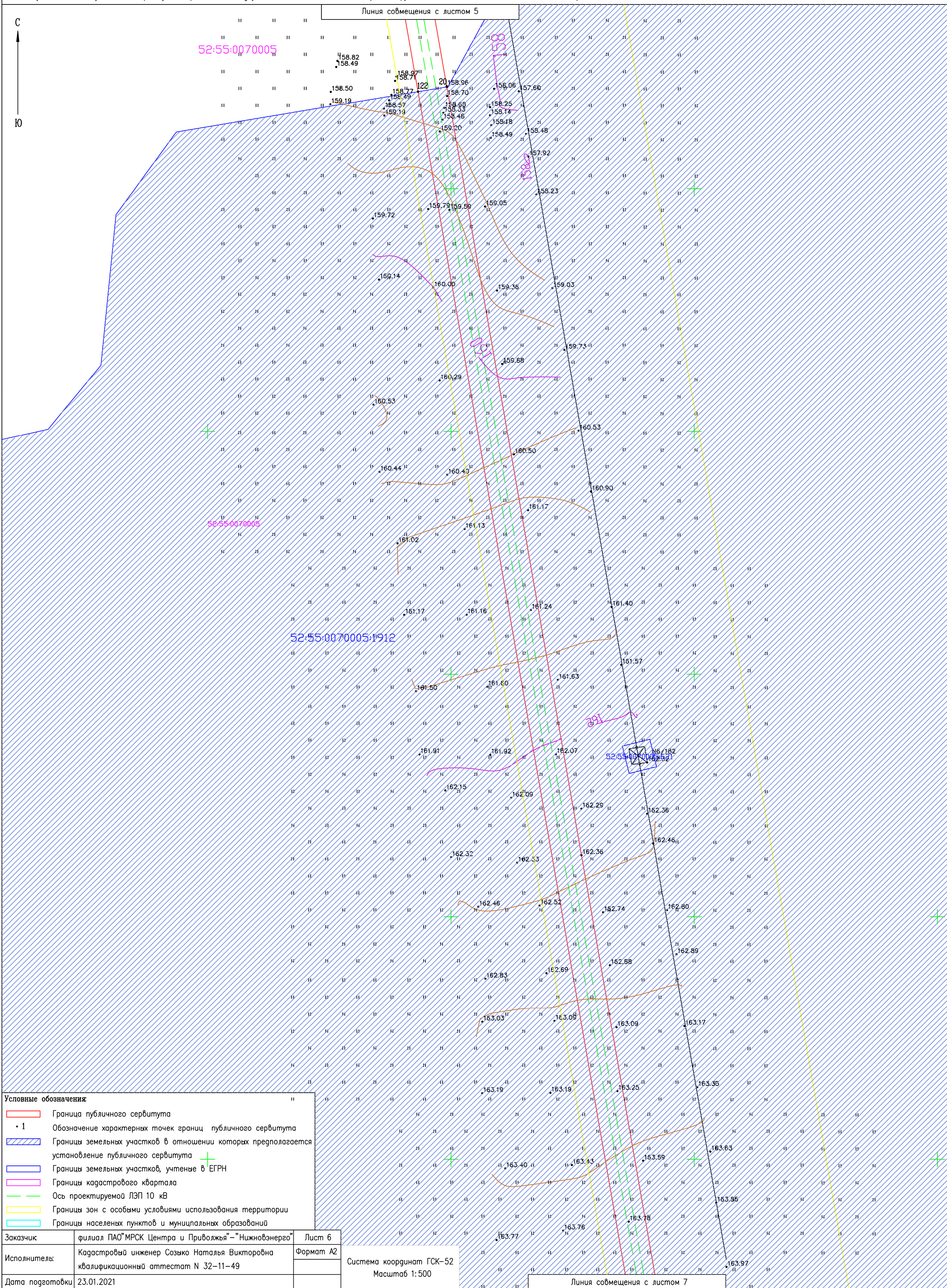
Линия соймещения с листом 6

Схема расположения границ публичного сервитута

Местоположение: Нижегородская область, Дивеевский район, вблизи г.Саров, с. Яковлевка, д. Осиповка, с. Дивеево

Кадастровый номер кварталов, в отношении которых предполагается установление публичного сервитута: 52:55:0070005, 52:55:0100005, 52:55:0100010, 52:55:0100009, 52:55:0100008

Цель установления публичного сервитута: Строительство с/ух ЛЭП 10 кВ от ПС Дивеево, реконструкция РУ 10 кВ ПС Дивеево ПО Южные электрические сети



- Условные обозначения**
- Граница публичного сервитута
 - 1 Обозначение характерных точек границ публичного сервитута
 - Границы земельных участков в отношении которых предполагается установление публичного сервитута
 - Границы земельных участков, учтены в ЕГРН
 - Границы кадастрового квартала
 - Ось проектируемой ЛЭП 10 кВ
 - Границы зон с особыми условиями использования территории
 - Границы населенных пунктов и муниципальных образований

| | | |
|-----------------|---|-----------|
| Заказчик | филиал ПАО "МРСК Центра и Приволжья" – "Нижевоэнерго" | Лист 6 |
| Исполнитель: | Кадастровый инженер Созыко Наталья Викторовна квалификационный аттестат N 32-11-49 | Формат А2 |
| Дата подготовки | 23.01.2021 | |

Система координат ГСК-52
Масштаб 1:500

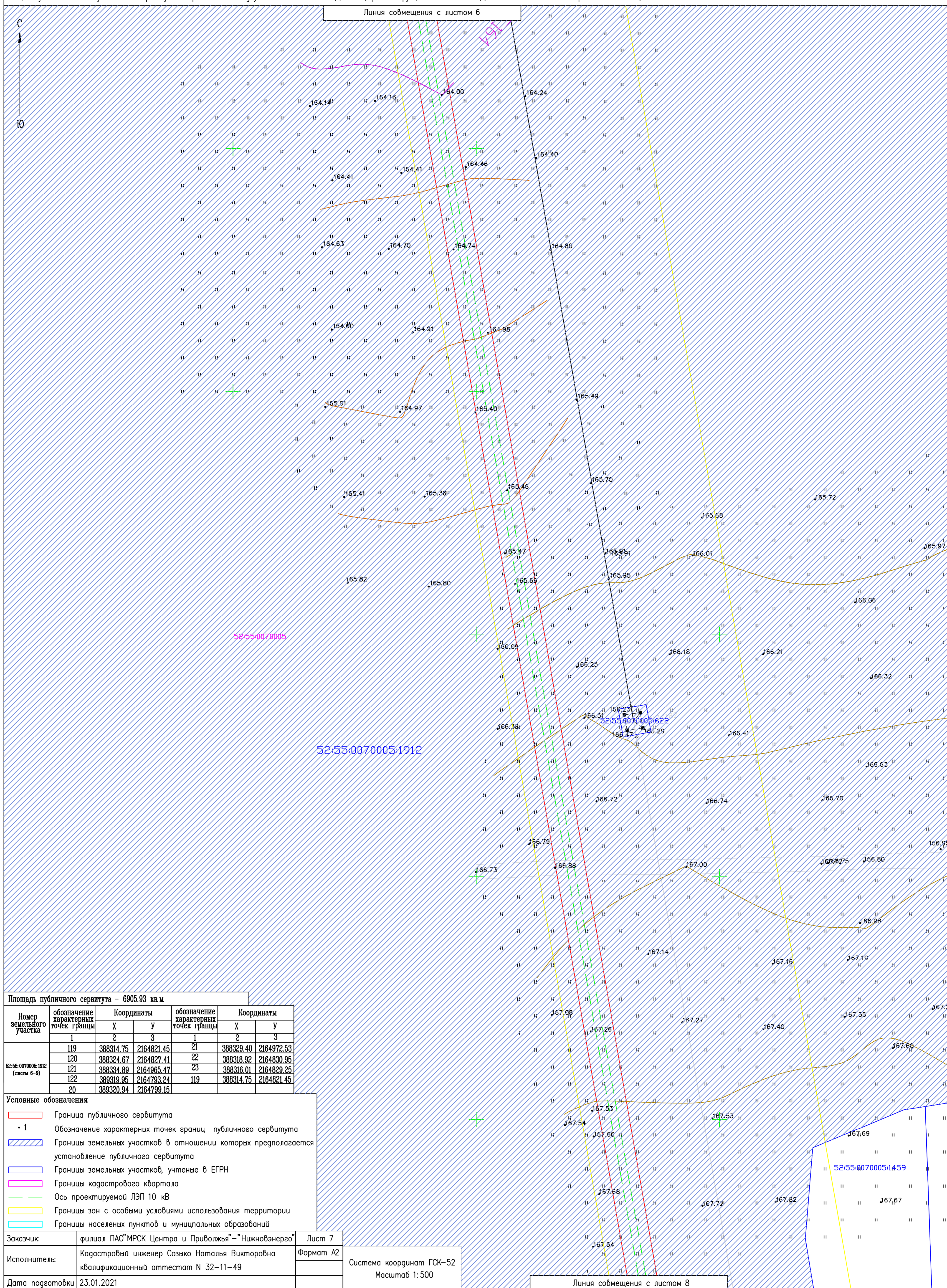
Линия совмещения с листом 7

Схема расположения границ публичного сервитута

Местоположение: Нижегородская область, Дивеевский район, вблизи г.Саров, с. Яковлевка, д. Осиповка, с. Дивеево

Кадастровый номер кварталов, в отношении которых предполагается установление публичного сервитута: 52:55:0070005, 52:55:0100005, 52:55:0100010, 52:55:0100009, 52:55:0100008

Цель установления публичного сервитута: Строительство двух ЛЭП 10 кВ от ПС Дивеево, реконструкция РУ 10 кВ ПС Дивеево ПО Южные электрические сети



Площадь публичного сервитута - 6905,93 кв.м

| Номер земельного участка | обозначение характерных точек границы | | | Координаты | | | обозначение характерных точек границы | | | Координаты | | |
|-----------------------------------|---------------------------------------|-----------|------------|------------|-----------|------------|---------------------------------------|---|---|------------|---|---|
| | 1 | 2 | 3 | 1 | 2 | 3 | 1 | 2 | 3 | 1 | 2 | 3 |
| 52:55:0070005:1912 (листы 6-9) | 119 | 388314.75 | 2164821.45 | 21 | 388329.40 | 2164972.53 | | | | | | |
| | 120 | 388324.67 | 2164827.41 | 22 | 388318.92 | 2164830.95 | | | | | | |
| | 121 | 388334.89 | 2164965.47 | 23 | 388316.01 | 2164829.25 | | | | | | |
| | 122 | 389319.95 | 2164793.24 | 119 | 388314.75 | 2164821.45 | | | | | | |
| | 20 | 389320.94 | 2164799.15 | | | | | | | | | |

- Условные обозначения:**
- Граница публичного сервитута
 - 1 Обозначение характерных точек границ публичного сервитута
 - Границы земельных участков в отношении которых предполагается установление публичного сервитута
 - Границы земельных участков, учтенные в ЕГРН
 - Границы кадастрового квартала
 - Ось проектируемой ЛЭП 10 кВ
 - Границы зон с особыми условиями использования территории
 - Границы населенных пунктов и муниципальных образований

| | | |
|-----------------|---|---|
| Заказчик | филиал ПАО "МРСК Центра и Приволжья" - "Нижевоэнерго" | Лист 7 |
| Исполнитель: | Кадастровый инженер Созько Наталья Викторовна квалификационный аттестат N 32-11-49 | Формат A2 |
| Дата подготовки | 23.01.2021 | Система координат ГСК-52 Масштаб 1:500 |

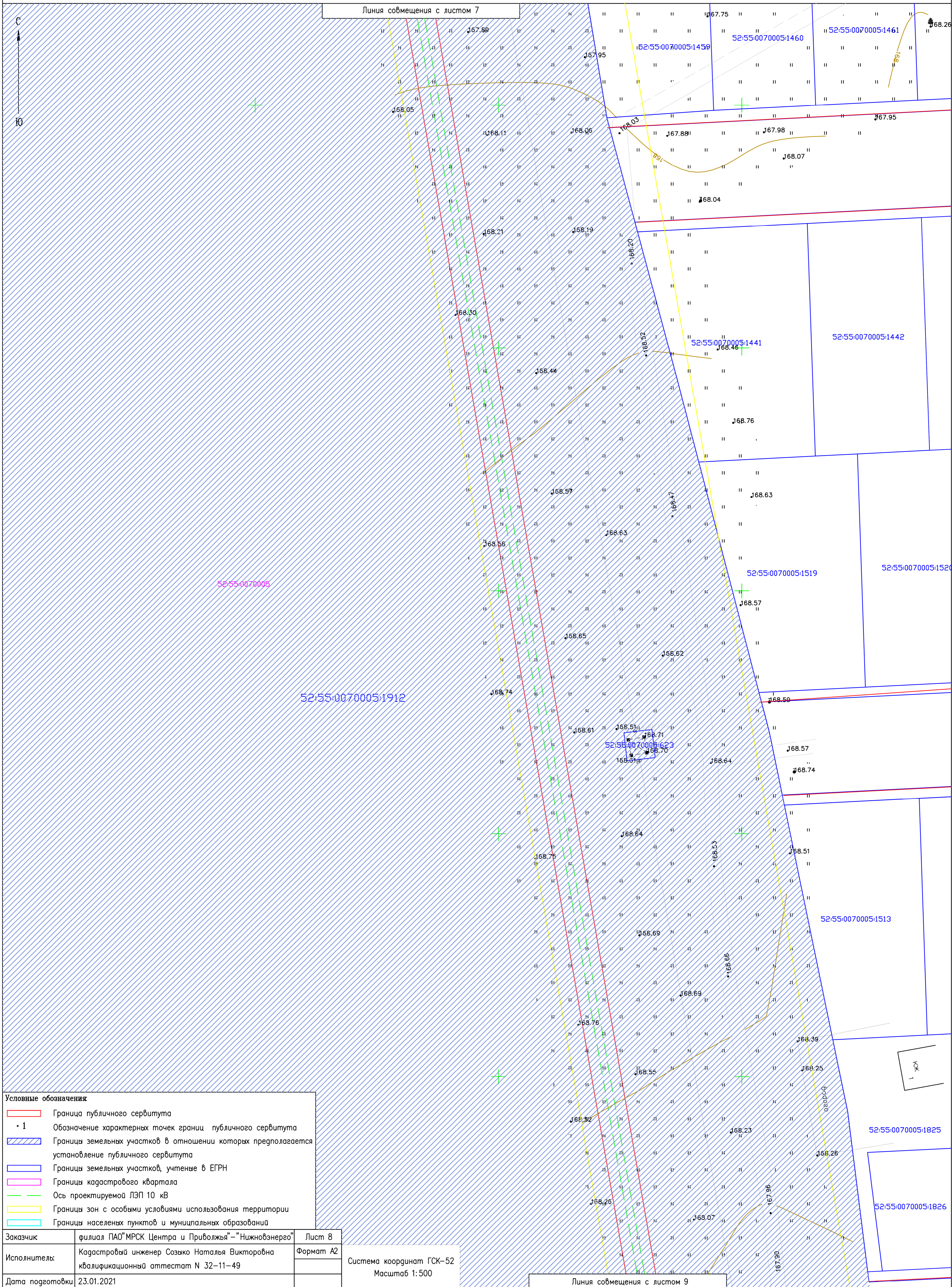
Линия соещения с листом 8

Схема расположения границ публичного сервитута

Местоположение: Нижегородская область, Дивеевский район, вблизи г.Саров, с. Яковлевка, д. Осиповка, с. Дивеево

Кадастровый номер кварталов, в отношении которых предполагается установление публичного сервитута: 52:55:0070005, 52:55:0100005, 52:55:0100010, 52:55:0100009, 52:55:0100008

Цель установления публичного сервитута: Строительство двух ЛЭП 10 кВ от ПС Дивеево, реконструкция РУ 10 кВ ПС Дивеево ПО Южные электрические сети



Условные обозначения:

- Граница публичного сервитута
- 1 Обозначение характерных точек границы публичного сервитута
- Границы земельных участков в отношении которых предполагается установление публичного сервитута
- Границы земельных участков, учтенные в ЕГРН
- Границы кадастрового квартала
- Ось проектируемой ЛЭП 10 кВ
- Границы зон с особыми условиями использования территории
- Границы населенных пунктов и муниципальных образований

| | | |
|-----------------|---|-----------|
| Заказчик | филиал ПАО "МРСК Центра и Приволжья" - "Нижевоэнерго" | Лист 8 |
| Исполнитель: | Кадастровый инженер Созыко Наталья Викторовна квалификационный аттестат N 32-11-49 | Формат А2 |
| Дата подготовки | 23.01.2021 | |

Система координат ГСК-52
Масштаб 1:500

Линия совмещения с листом 9

Схема расположения границ публичного сервитута

Местоположение: Нижегородская область, Дивеевский район, вблизи г.Саров, с. Яковлевка, д. Осиповка, с. Дивеево

Кадастровый номер кварталов, в отношении которых предполагается установление публичного сервитута: 52:55:0070005, 52:55:0100005, 52:55:0100010, 52:55:0100009, 52:55:0100008

Цель установления публичного сервитута: Строительство двух ЛЭП 10 кВ от ПС Дивеево, реконструкция РУ 10 кВ ПС Дивеево ПО Южные электрические сети

Условные обозначения

- Граница публичного сервитута
- 1 Обозначение характерных точек границ публичного сервитута
- Границы земельных участков в отношении которых предполагается установление публичного сервитута
- Границы земельных участков, учтенные в ЕГРН
- Границы кадастрового квартала
- Ось проектируемой ЛЭП 10 кВ
- Границы зон с особыми условиями использования территории
- Границы населенных пунктов и муниципальных образований

| | | |
|-----------------|---|-----------|
| Заказчик | филиал ПАО "МРСК Центра и Приволжья" - "Нижновэнерго" | Лист 9 |
| Исполнитель: | Кадастровый инженер Созыко Наталья Викторовна квалификационный аттестат N 32-11-49 | Формат А2 |
| Дата подготовки | 23.01.2021 | |

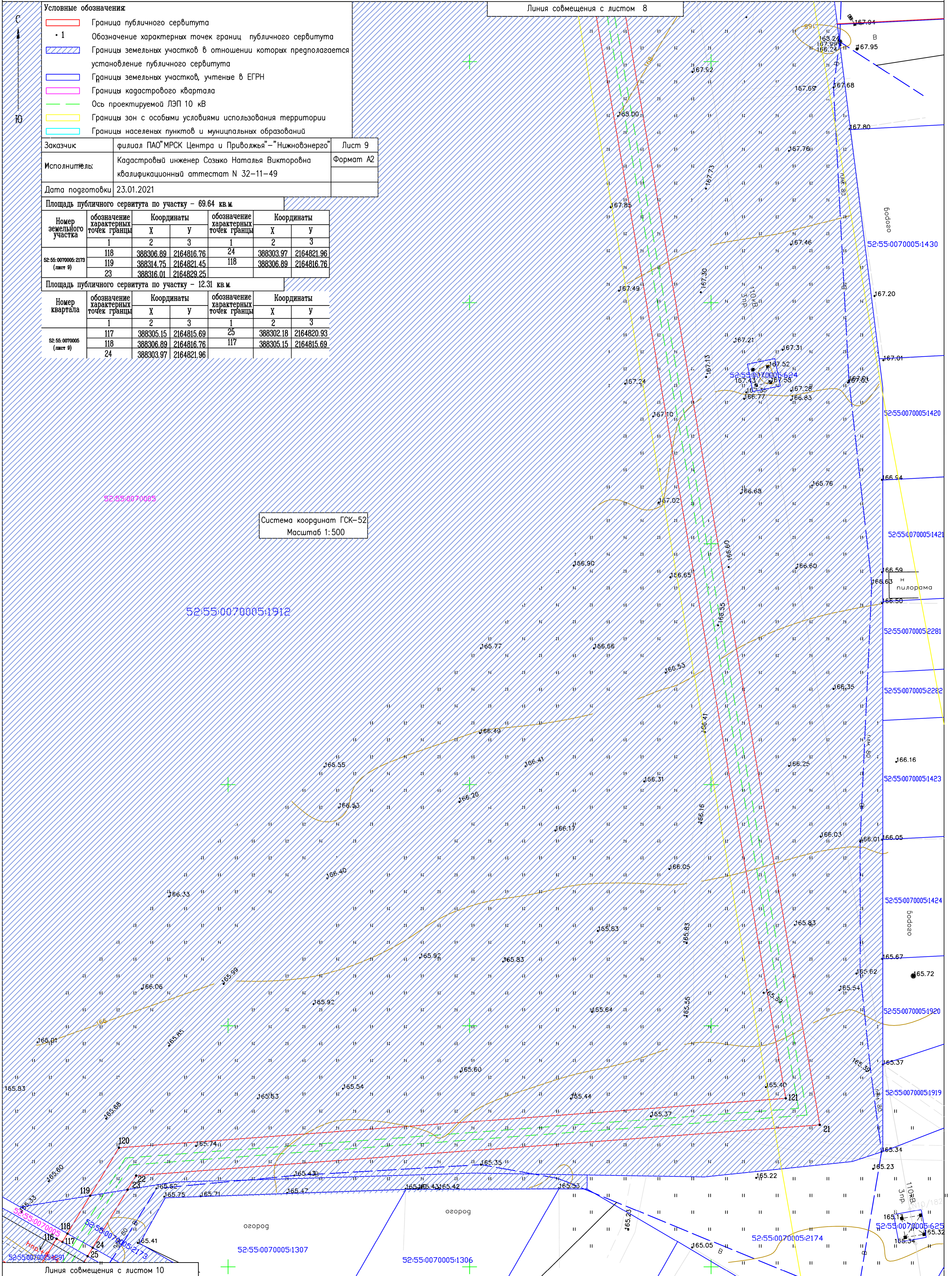
Площадь публичного сервитута по участку - 69.64 кв.м

| Номер земельного участка | обозначение характерных точек границы | Координаты | | | обозначение характерных точек границы | Координаты | | |
|-----------------------------|---------------------------------------|------------|------------|---|---------------------------------------|------------|------------|---|
| | | Х | У | З | | Х | У | З |
| 52:55:0070005:2173 (лист 9) | 118 | 388306.89 | 2164816.76 | | 24 | 388303.97 | 2164821.96 | |
| | 119 | 388314.75 | 2164821.45 | | 118 | 388306.89 | 2164816.76 | |
| | 23 | 388316.01 | 2164829.25 | | | | | |

Площадь публичного сервитута по участку - 12.31 кв.м

| Номер квартала | обозначение характерных точек границы | Координаты | | | обозначение характерных точек границы | Координаты | | |
|------------------------|---------------------------------------|------------|------------|---|---------------------------------------|------------|------------|---|
| | | Х | У | З | | Х | У | З |
| 52:55:0070005 (лист 9) | 117 | 388305.15 | 2164815.69 | | 25 | 388302.18 | 2164820.93 | |
| | 118 | 388306.89 | 2164816.76 | | 117 | 388305.15 | 2164815.69 | |
| | 24 | 388303.97 | 2164821.96 | | | | | |

Система координат ГСК-52
Масштаб 1:500



Линия совмещения с листом 10

Линия совмещения с листом 8

52:55:0070005:1912

52:55:0070005:1307

52:55:0070005:1306

52:55:0070005:2174

52:55:0070005:625

52:55:0070005:1919

52:55:0070005:1920

52:55:0070005:1424

52:55:0070005:1423

52:55:0070005:2281

52:55:0070005:1422

52:55:0070005:1421

52:55:0070005:1420

52:55:0070005:1430

52:55:0070005:1430

52:55:0070005:1430

52:55:0070005:1430

52:55:0070005:1430

52:55:0070005:1430

52:55:0070005:1430

52:55:0070005:1430

52:55:0070005:1430

52:55:0070005:1430

52:55:0070005:1430

52:55:0070005:1430

52:55:0070005:1430

52:55:0070005:1430

52:55:0070005:1430

52:55:0070005:1430

52:55:0070005:1430

52:55:0070005:1430

52:55:0070005:1430

52:55:0070005:1430

52:55:0070005:1430

52:55:0070005:1430

52:55:0070005:1430

52:55:0070005:1430

52:55:0070005:1430

52:55:0070005:1430

52:55:0070005:1430

52:55:0070005:1430

52:55:0070005:1430

52:55:0070005:1430

52:55:0070005:1430

52:55:0070005:1430

52:55:0070005:1430

52:55:0070005:1430

52:55:0070005:1430

52:55:0070005:1430

52:55:0070005:1430

52:55:0070005:1430

52:55:0070005:1430

52:55:0070005:1430

52:55:0070005:1430

52:55:0070005:1430

52:55:0070005:1430

52:55:0070005:1430

52:55:0070005:1430

52:55:0070005:1430

52:55:0070005:1430

52:55:0070005:1430

52:55:0070005:1430

52:55:0070005:1430

52:55:0070005:1430

52:55:0070005:1430

52:55:0070005:1430

52:55:0070005:1430

52:55:0070005:1430

52:55:0070005:1430

52:55:0070005:1430

52:55:0070005:1430

52:55:0070005:1430

52:55:0070005:1430

52:55:0070005:1430

52:55:0070005:1430

52:55:0070005:1430

52:55:0070005:1430

52:55:0070005:1430

52:55:0070005:1430

52:55:0070005:1430

52:55:0070005:1430

52:55:0070005:1430

52:55:0070005:1430

52:55:0070005:1430

52:55:0070005:1430

52:55:0070005:1430

52:55:0070005:1430

52:55:0070005:1430

52:55:0070005:1430

52:55:0070005:1430

52:55:0070005:1430

52:55:0070005:1430

52:55:0070005:1430

52:55:0070005:1430

52:55:0070005:1430

52:55:0070005:1430

52:55:0070005:1430

52:55:0070005:1430

52:55:0070005:1430

52:55:0070005:1430

52:55:0070005:1430

52:55:0070005:1430

52:55:0070005:1430

52:55:0070005:1430

52:55:0070005:1430

52:55:0070005:1430

52:55:0070005:1430

52:55:0070005:1430

52:55:0070005:1430

52:55:0070005:1430

52:55:0070005:1430

52:55:0070005:1430

52:55:0070005:1430

52:55:0070005:1430

52:55:0070005:1430

52:55:0070005:1430

52:55:0070005:1430

52:55:0070005:1430

52:55:0070005:1430

52:55:0070005:1430

52:55:0070005:1430

52:55:0070005:1430

52:55:0070005:1430

52:55:0070005:1430

52:55:0070005:1430

52:55:0070005:1430

52:55:0070005:1430

52:55:0070005:1430

52:55:0070005:1430

52:55:0070005:1430

52:55:0070005:1430

52:55:0070005:1430

52:55:0070005:1430

52:55:0070005:1430

52:55:0070005:1430

52:55:0070005:1430

52:55:0070005:1430

52:55:0070005:1430

52:55:0070005:1430

52:55:0070005:1430

52:55:0070005:1430

52:55:0070005:1430

52:55:0070005:1430

52:55:0070005:1430

52:55:0070005:1430

52:55:0070005:1430

52:55:0070005:1430

52:55:0070005:1430

52:55:0070005:1430

52:55:0070005:1430

52:55:0070005:1430

52:55:0070005:1430

52:55:0070005:1430

52:55:0070005:1430

52:55:0070005:1430

52:55:0070005:1430

52:55:0070005:1430

52:55:0070005:1430

52:55:0070005:1430

52:55:0070005:1430

52:55:0070005:1430

52:55:0070005:1430

52:55:0070005:1430

52:55:0070005:1430

52:55:0070005:1430

52:55:0070005:1430

52:55:0070005:1430

52:55:0070005:1430

52:55:0070005:1430

52:55:0070005:1430

52:55:0070005:1430

52:55:0070005:1430

52:55:0070005:1430

52:55:0070005:1430

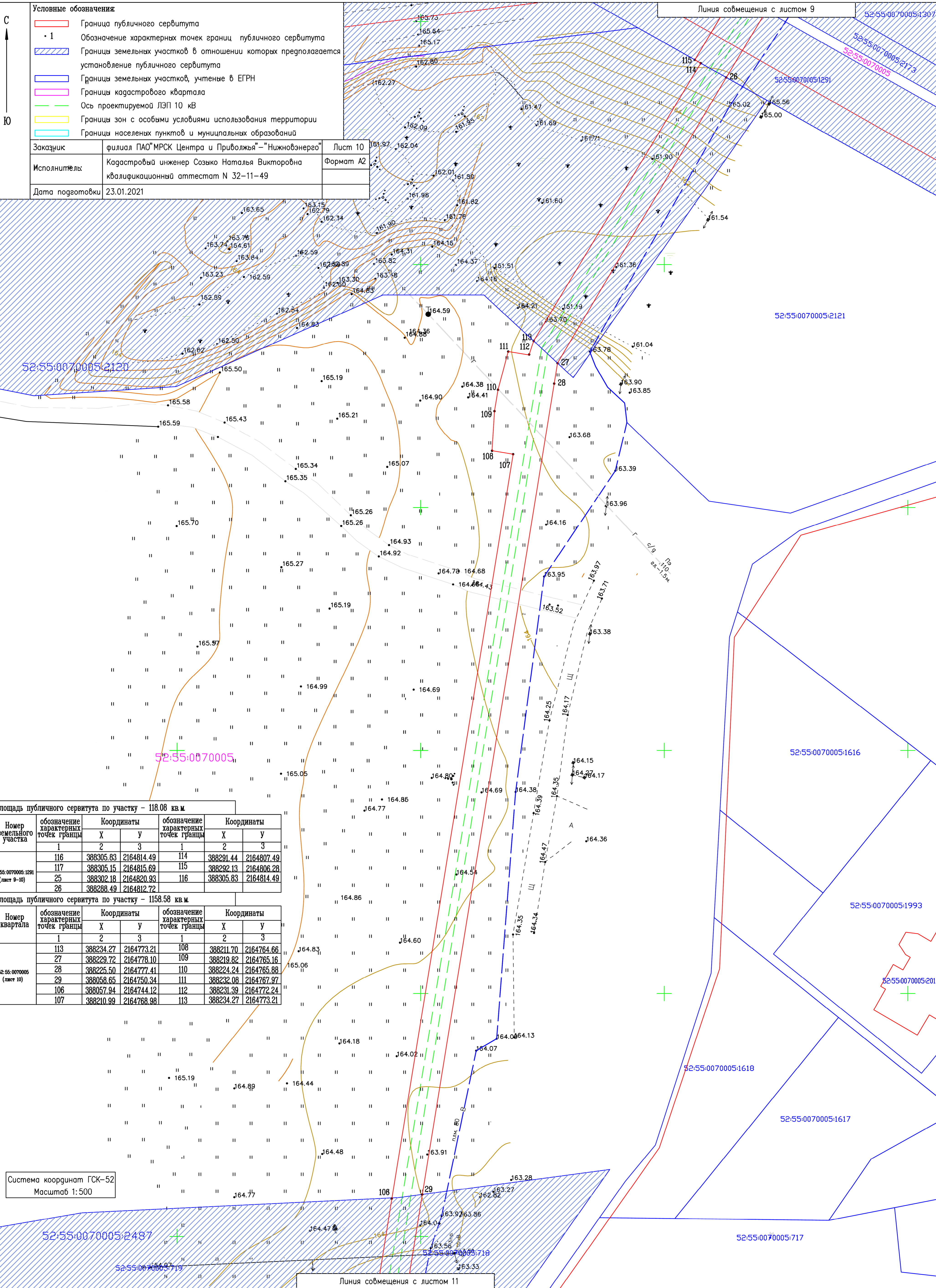
52:55:0070005:1430

Схема расположения границ публичного сервитута

Местоположение: Нижегородская область, Дивеевский район, вблизи г.Саров, с. Якоблевка, д. Осиповка, с. Дивеево

Кадастровый номер кварталов, в отношении которых предполагается установление публичного сервитута: 52:55:0070005, 52:55:0100005, 52:55:0100010, 52:55:0100009, 52:55:0100008

Цель установления публичного сервитута: Строительство двух ЛЭП 10 кВ от ПС Дивеево, реконструкция РУ 10 кВ ПС Дивеево ПО Южные электрические сети



- Условные обозначения:**
- Граница публичного сервитута
 - 1 Обозначение характерных точек границ публичного сервитута
 - Границы земельных участков в отношении которых предполагается установление публичного сервитута
 - Границы земельных участков, учтенные в ЕГРН
 - Границы кадастрового квартала
 - Ось проектируемой ЛЭП 10 кВ
 - Границы зон с особыми условиями использования территории
 - Границы населенных пунктов и муниципальных образований

| | | |
|-----------------|---|-----------|
| Заказчик | филиал ПАО "МРСК Центра и Приволжья" – "Нижвоэнерго" | Лист 10 |
| Исполнитель | Кадастровый инженер Созыко Наталья Викторовна квалификационный аттестат N 32-11-49 | Формат A2 |
| Дата подготовки | 23.01.2021 | |

Площадь публичного сервитута по участку – 118,08 кв.м

| Номер земельного участка | обозначение характерных точек границы | Координаты | | обозначение характерных точек границы | Координаты | |
|-----------------------------------|---------------------------------------|------------|------------|---------------------------------------|------------|------------|
| | | X | Y | | X | Y |
| 52:55:0070005:1291 (лист 9-10) | 1 | 2 | 3 | 1 | 2 | 3 |
| | 116 | 388305.83 | 2164814.49 | 114 | 388291.44 | 2164807.49 |
| | 117 | 388305.15 | 2164815.69 | 115 | 388292.13 | 2164806.28 |
| | 25 | 388302.18 | 2164820.93 | 116 | 388305.83 | 2164814.49 |
| | 26 | 388288.49 | 2164812.72 | | | |

Площадь публичного сервитута по участку – 1158,58 кв.м

| Номер квартала | обозначение характерных точек границы | Координаты | | обозначение характерных точек границы | Координаты | |
|----------------------------|---------------------------------------|------------|------------|---------------------------------------|------------|------------|
| | | X | Y | | X | Y |
| 52:55:0070005 (лист 10) | 1 | 2 | 3 | 1 | 2 | 3 |
| | 113 | 388234.27 | 2164773.21 | 108 | 388211.70 | 2164764.66 |
| | 27 | 388229.72 | 2164778.10 | 109 | 388219.82 | 2164765.16 |
| | 28 | 388225.50 | 2164777.41 | 110 | 388224.24 | 2164765.88 |
| | 29 | 388058.65 | 2164750.34 | 111 | 388232.08 | 2164767.97 |
| | 106 | 388057.94 | 2164744.12 | 112 | 388231.39 | 2164772.24 |
| | 107 | 388210.99 | 2164768.98 | 113 | 388234.27 | 2164773.21 |

Система координат ГСК-52
Масштаб 1:500

Линия соймещения с листом 11

Схема расположения границ публичного сервитута

Местоположение: Нижегородская область, Дивеевский район, вблизи а.Саров, с. Яковлевка, д. Осиповка, с. Дивеево

Кадастровый номер кварталов, в отношении которых предполагается установление публичного сервитута: 52:55:0070005, 52:55:0100005, 52:55:0100010, 52:55:0100009, 52:55:0100008

Цель установления публичного сервитута: Строительство двух ЛЭП 10 кВ от ПС Дивеево, реконструкция РУ 10 кВ ПС Дивеево ПО Южные электрические сети

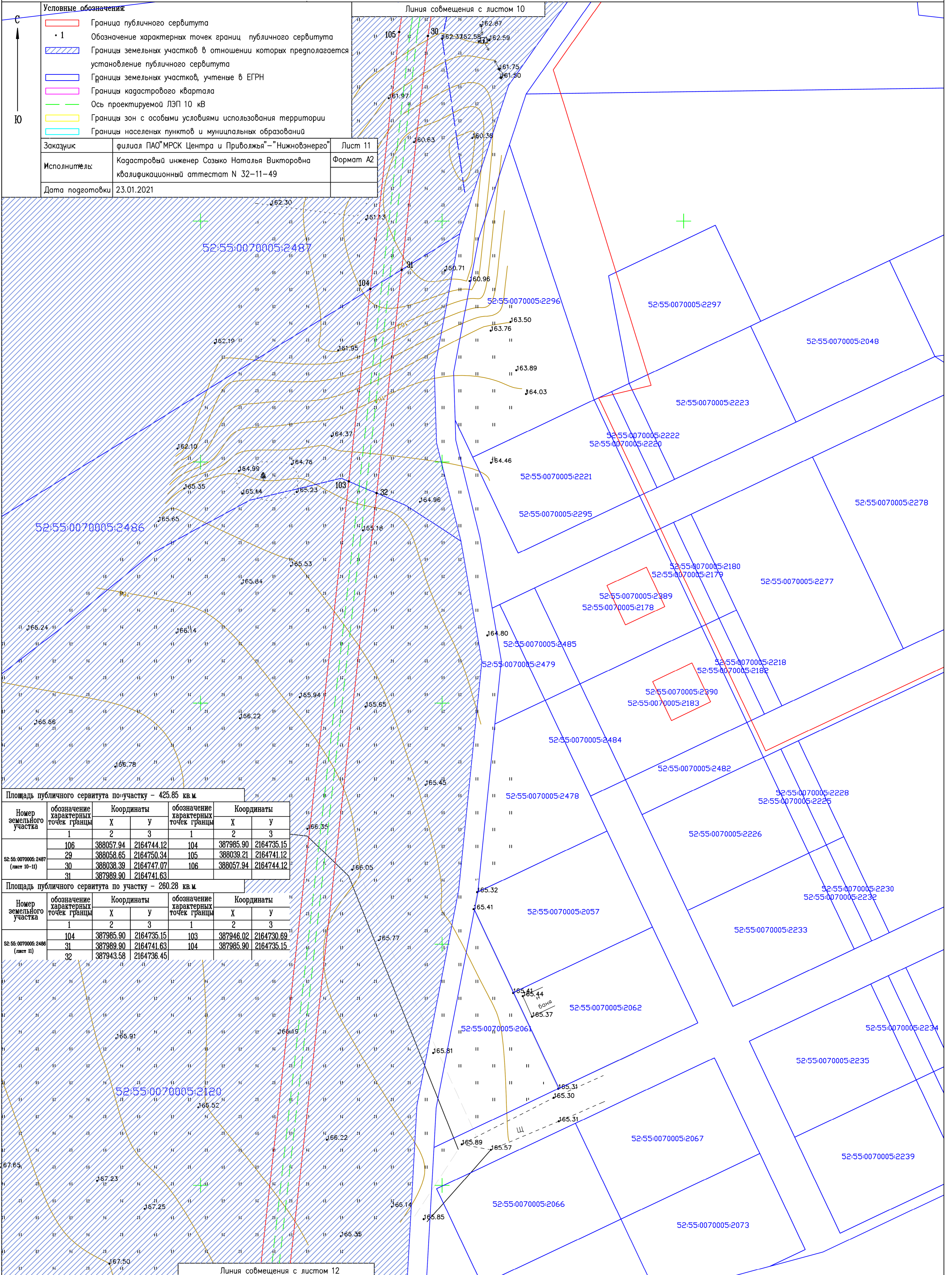
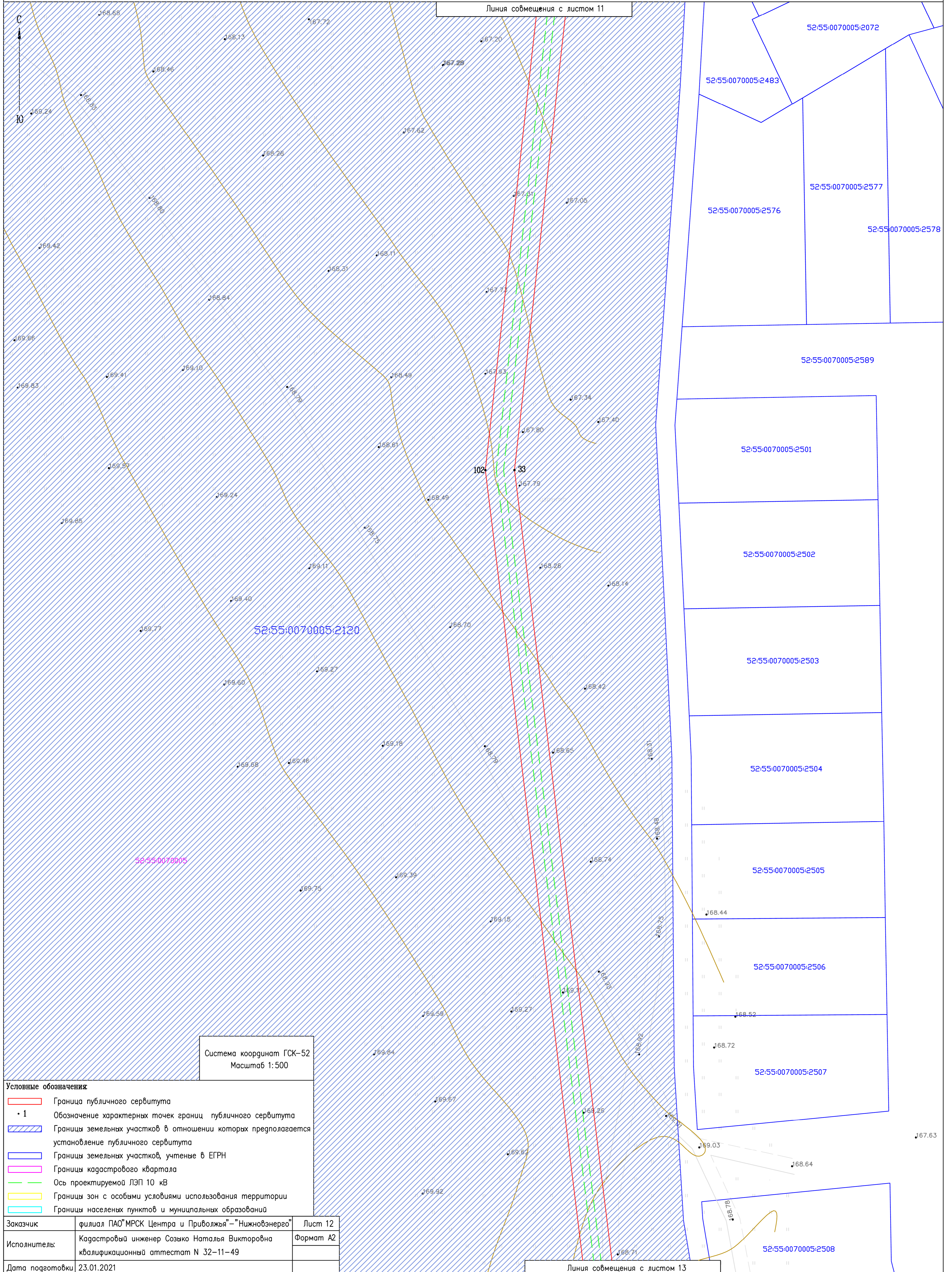


Схема расположения границ публичного сервитута

Местоположение: Нижегородская область, Дивеевский район, вблизи г.Саров, с. Яковлевка, д. Осиповка, с. Дивеево

Кадастровый номер кварталов, в отношении которых предполагается установление публичного сервитута: 52:55:0070005, 52:55:0100005, 52:55:0100010, 52:55:0100009, 52:55:0100008

Цель установления публичного сервитута: Строительство двух ЛЭП 10 кВ от ПС Дивеево, реконструкция РУ 10 кВ ПС Дивеево ПО Южные электрические сети



Система координат ГСК-52
Масштаб 1:500

- Условные обозначения**
- Граница публичного сервитута
 - 1 Обозначение характерных точек границы публичного сервитута
 - Границы земельных участков в отношении которых предполагается установление публичного сервитута
 - Границы земельных участков, учтенные в ЕГРН
 - Границы кадастрового квартала
 - Ось проектируемой ЛЭП 10 кВ
 - Границы зон с особыми условиями использования территории
 - Границы населенных пунктов и муниципальных образований

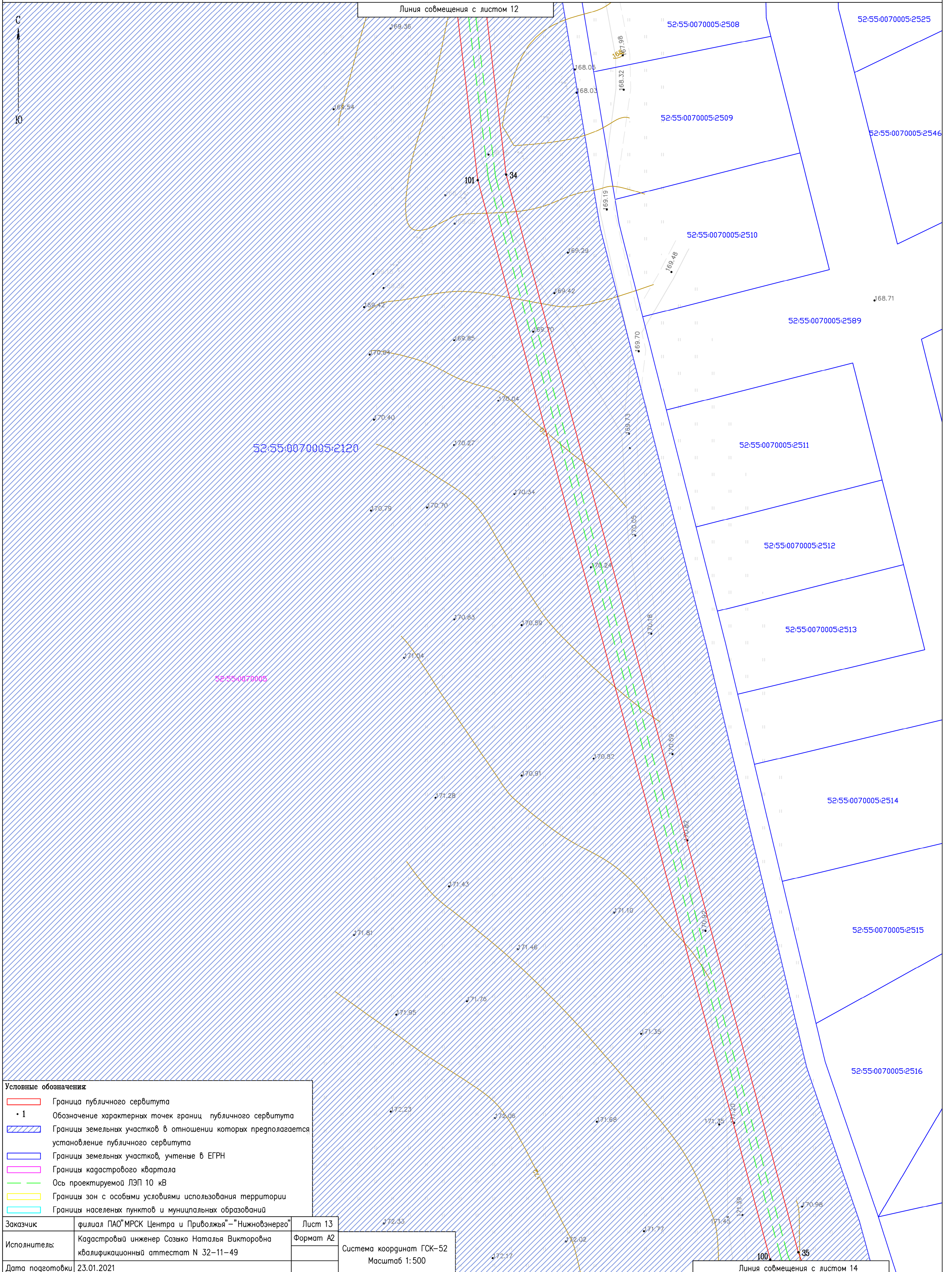
| | | |
|-----------------|---|-----------|
| Заказчик | филиал ПАО "МРСК Центра и Приволжья" – "Нижвоэнерго" | Лист 12 |
| Исполнитель | Кадастровый инженер Созыко Наталья Викторовна квалификационный аттестат N 32–11–49 | Формат А2 |
| Дата подготовки | 23.01.2021 | |

Схема расположения границ публичного сервитута

Местоположение: Нижегородская область, Дивеевский район, вблизи г.Саров, с. Яковлевка, д. Осиповка, с. Дивеево

Кадастровый номер кварталов, в отношении которых предполагается установление публичного сервитута: 52:55:0070005, 52:55:0100005, 52:55:0100010, 52:55:0100009, 52:55:0100008

Цель установления публичного сервитута: Строительство двух ЛЭП 10 кВ от ПС Дивеево, реконструкция РУ 10 кВ ПС Дивеево ПО Южные электрические сети



Условные обозначения:

| | |
|--|---|
| | Граница публичного сервитута |
| • 1 | Обозначение характерных точек границ публичного сервитута |
| | Границы земельных участков в отношении которых предполагается установление публичного сервитута |
| | Границы земельных участков, учтенные в ЕГРН |
| | Границы кадастрового квартала |
| | Ось проектируемой ЛЭП 10 кВ |
| | Границы зон с особыми условиями использования территории |
| | Границы населенных пунктов и муниципальных образований |

| | | |
|-----------------|---|-----------|
| Заказчик | филиал ПАО "МРСК Центра и Приволжья" – "Нижвоэнерго" | Лист 13 |
| Исполнитель: | Кадастровый инженер Созыко Наталья Викторовна квалификационный аттестат N 32–11–49 | Формат А2 |
| Дата подготовки | 23.01.2021 | |

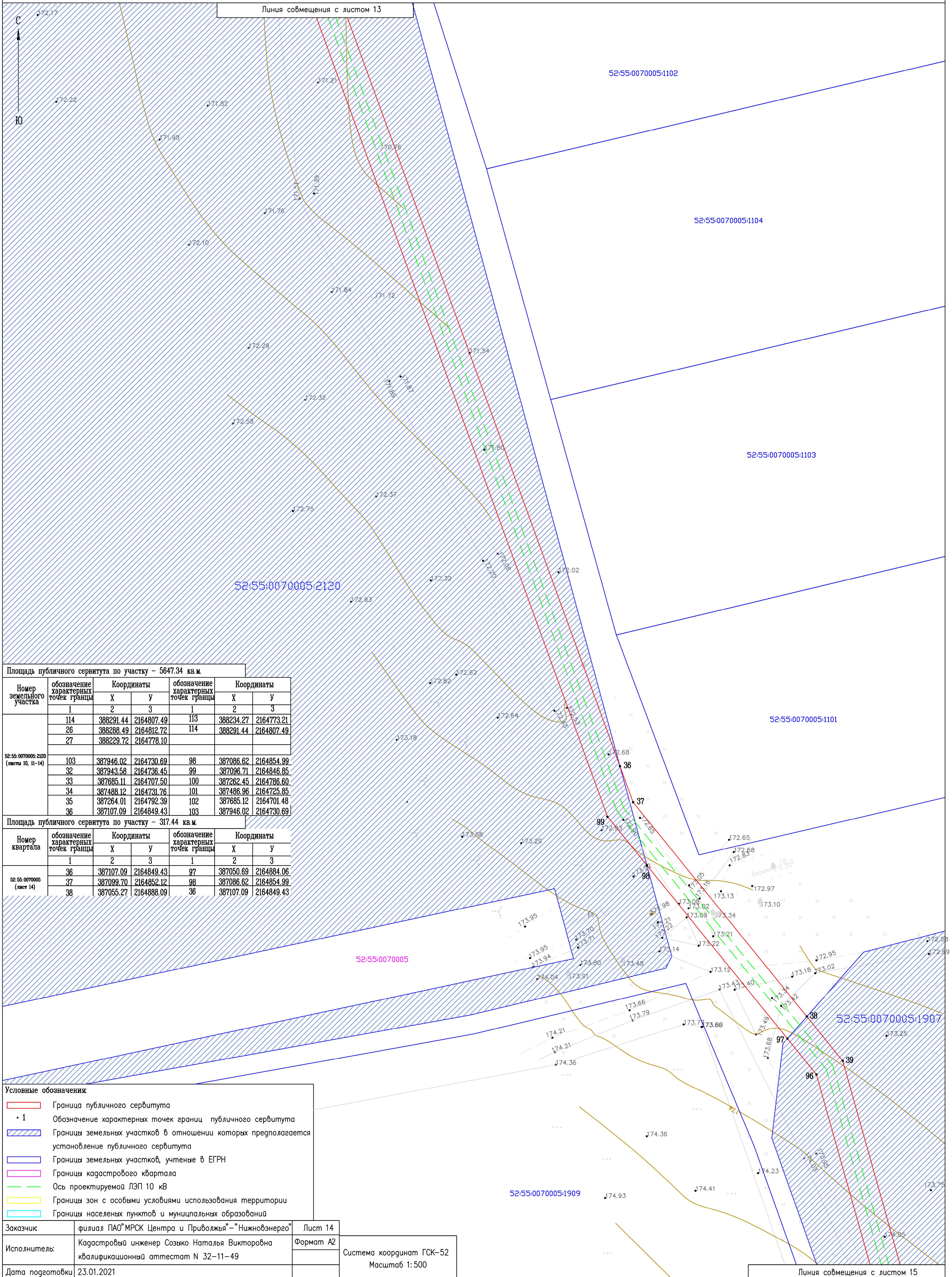
Система координат ГСК–52
Масштаб 1:500

Схема расположения границ публичного сервитута

Местоположение: Нижегородская область, Дивеевский район, вблизи г.Саров, с. Яковлевка, д. Осиповка, с. Дивеево

Кадастровый номер кварталов, в отношении которых предполагается установление публичного сервитута: 52:55:0070005, 52:55:0100005, 52:55:0100010, 52:55:0100009, 52:55:0100008

Цель установления публичного сервитута: Строительство двух ЛЭП 10 кВ от ПС Дивеево, реконструкция РУ 10 кВ ПС Дивеево ПО Южные электрические сети



Площадь публичного сервитута по участку – 5647.34 кв.м.

| Номер земельного участка | обозначение характерных точек границы | Координаты | | | обозначение характерных точек границы | Координаты | | |
|---|---------------------------------------|------------|------------|-----|---------------------------------------|------------|------------|---|
| | | Х | У | З | | Х | У | З |
| 52:55:0070005:2120 (листы 10, 11-14) | 1 | | | | 1 | | | |
| | 114 | 388291.44 | 2164807.49 | | 113 | 388234.27 | 2164773.21 | |
| | 26 | 388288.49 | 2164812.72 | | 114 | 388291.44 | 2164807.49 | |
| | 27 | 388229.72 | 2164776.10 | | | | | |
| | 103 | 387946.02 | 2164730.69 | | 98 | 387086.62 | 2164854.99 | |
| | 32 | 387943.58 | 2164736.45 | | 99 | 387096.71 | 2164846.85 | |
| 33 | 387685.11 | 2164707.50 | | 100 | 387262.45 | 2164786.60 | | |
| 34 | 387488.12 | 2164731.76 | | 101 | 387486.96 | 2164725.85 | | |
| 35 | 387264.01 | 2164792.39 | | 102 | 387685.12 | 2164701.48 | | |
| 36 | 387107.09 | 2164849.43 | | 103 | 387946.02 | 2164730.69 | | |

Площадь публичного сервитута по участку – 317.44 кв.м.

| Номер квартала | обозначение характерных точек границы | Координаты | | | обозначение характерных точек границы | Координаты | | |
|----------------------------|---------------------------------------|------------|------------|---|---------------------------------------|------------|------------|---|
| | | Х | У | З | | Х | У | З |
| 52:55:0070005 (лист 14) | 1 | | | | 1 | | | |
| | 36 | 387107.09 | 2164849.43 | | 97 | 387050.69 | 2164884.06 | |
| | 37 | 387099.70 | 2164852.12 | | 98 | 387086.62 | 2164854.99 | |
| | 38 | 387055.27 | 2164888.09 | | 36 | 387107.09 | 2164849.43 | |

- Условные обозначения:**
- Граница публичного сервитута
 - 1 Обозначение характерных точек границ публичного сервитута
 - Границы земельных участков в отношении которых предполагается установление публичного сервитута
 - Границы земельных участков, учтены в ЕГРН
 - Границы кадастрового квартала
 - Ось проектируемой ЛЭП 10 кВ
 - Границы зон с особыми условиями использования территории
 - Границы населенных пунктов и муниципальных образований

| | | |
|-----------------|---|-----------|
| Заказчик | филиал ПАО "МРСК Центра и Приволжья" – "Нижевоэнерго" | Лист 14 |
| Исполнитель: | Кадастровый инженер Созько Наталья Викторовна квалификационный аттестат N 32-11-49 | Формат А2 |
| Дата подготовки | 23.01.2021 | |

Система координат ГСК-52
Масштаб 1:500

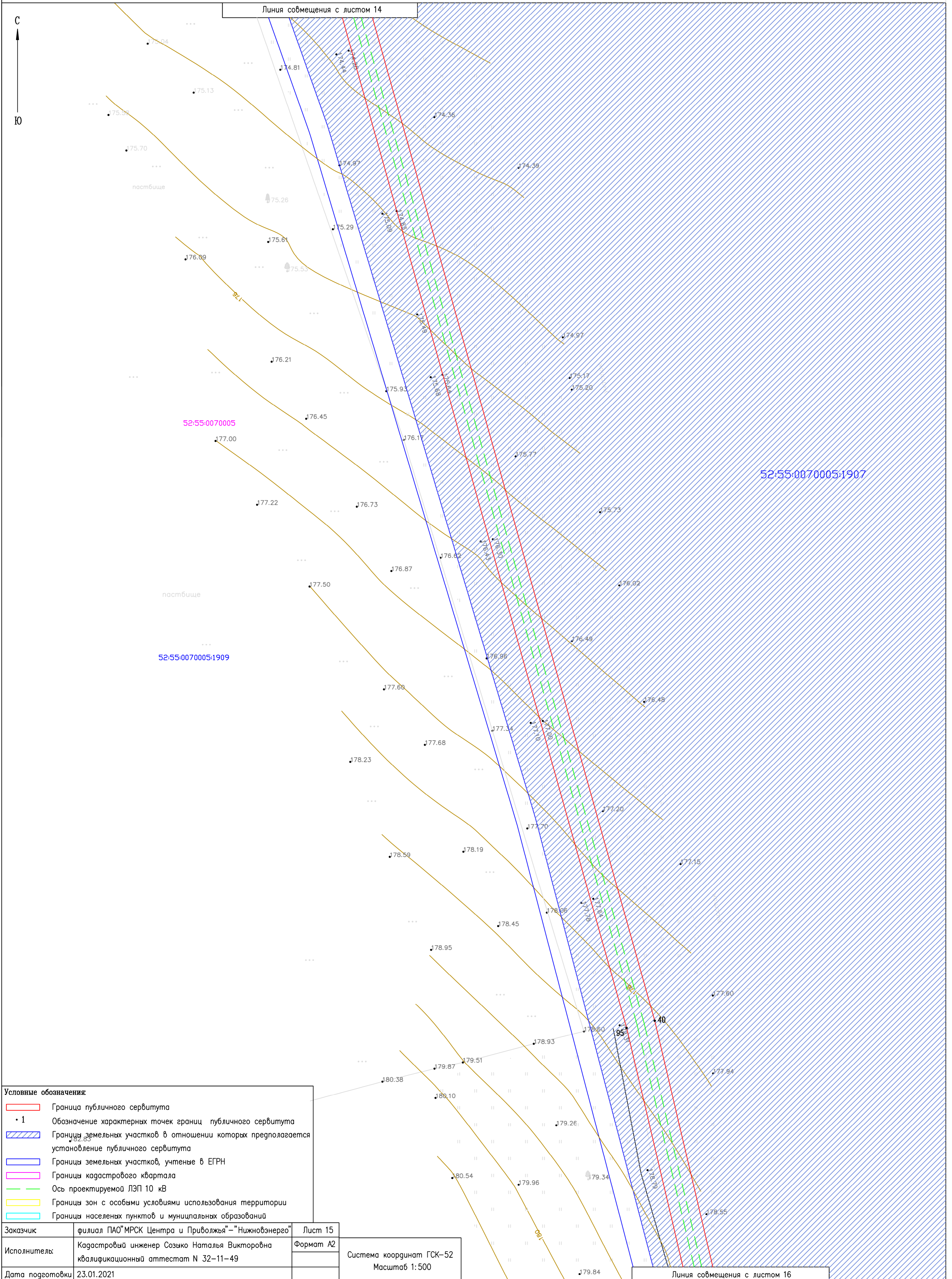
Линия совмещения с листом 15

Схема расположения границ публичного сервитута

Местоположение: Нижегородская область, Дивеевский район, вблизи г.Саров, с. Яковлевка, д. Осиповка, с. Дивеево

Кадастровый номер кварталов, в отношении которых предполагается установление публичного сервитута: 52:55:0070005, 52:55:0100005, 52:55:0100010, 52:55:0100009, 52:55:0100008

Цель установления публичного сервитута: Строительство двух ЛЭП 10 кВ от ПС Дивеево, реконструкция РУ 10 кВ ПС Дивеево ПО Южные электрические сети



Условные обозначения:

- Граница публичного сервитута
- 1 Обозначение характерных точек границ публичного сервитута
- Границы земельных участков в отношении которых предполагается установление публичного сервитута
- Границы земельных участков, учтенные в ЕГРН
- Границы кадастрового квартала
- Ось проектируемой ЛЭП 10 кВ
- Границы зон с особыми условиями использования территории
- Границы населенных пунктов и муниципальных образований

| | | |
|-----------------|---|-----------|
| Заказчик | филиал ПАО "МРСК Центра и Приволжья" – "Нижевоэнерго" | Лист 15 |
| Исполнитель: | Кадастровый инженер Созыко Наталья Викторовна квалификационный аттестат N 32-11-49 | Формат А2 |
| Дата подготовки | 23.01.2021 | |

Система координат ГСК-52
Масштаб 1:500

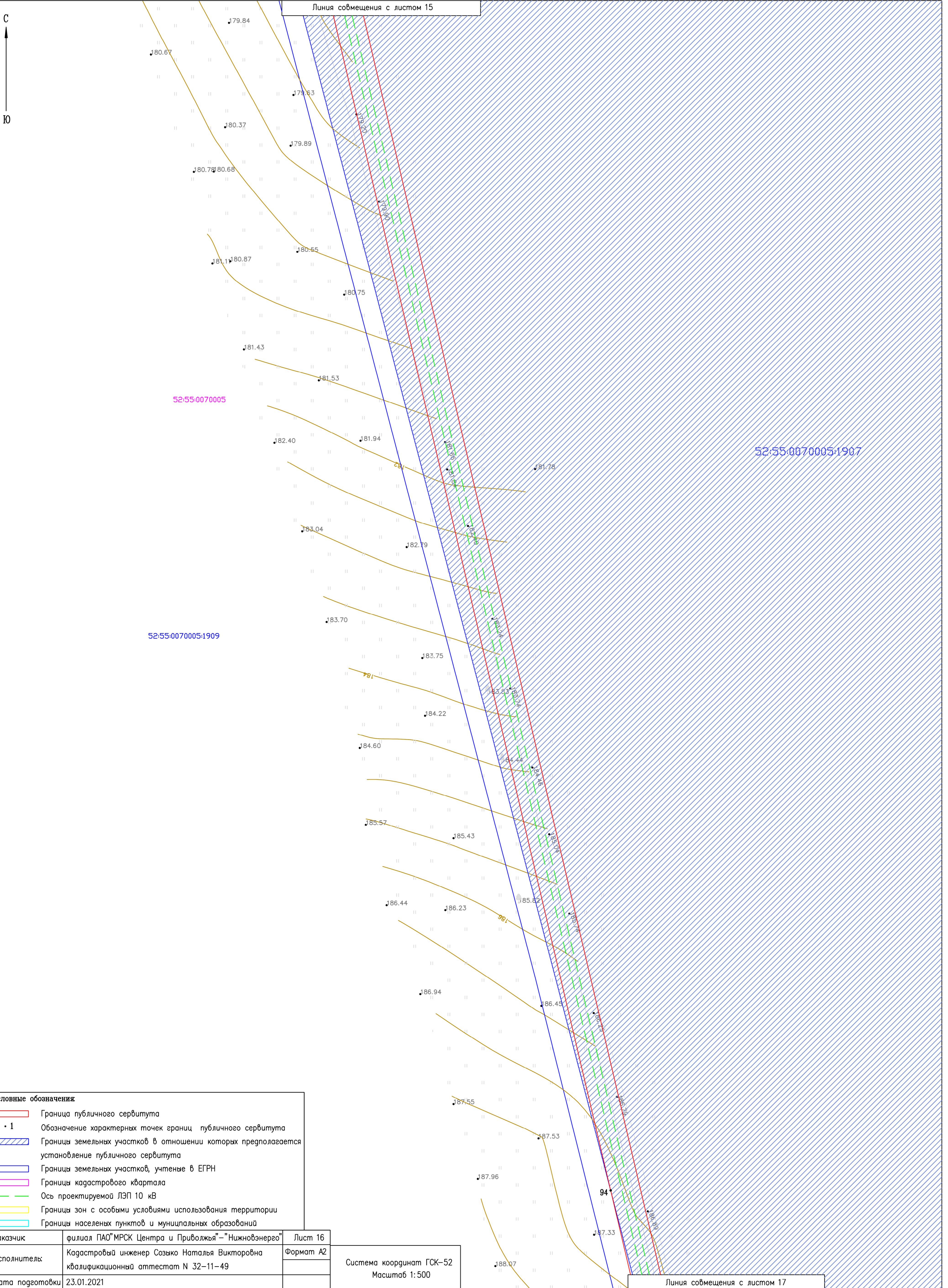
Линия со смещения с листом 16

Схема расположения границ публичного сервитута

Местоположение: Нижегородская область, Дивеевский район, вблизи г.Саров, с. Яковлевка, д. Осиповка, с. Дивеево

Кадастровый номер кварталов, в отношении которых предполагается установление публичного сервитута: 52:55:0070005, 52:55:0100005, 52:55:0100010, 52:55:0100009, 52:55:0100008

Цель установления публичного сервитута: Строительство сбух ЛЭП 10 кВ от ПС Дивеево, реконструкция РУ 10 кВ ПС Дивеево ПО Южные электрические сети



- Условные обозначения:**
- Граница публичного сервитута
 - 1 Обозначение характерных точек границ публичного сервитута
 - Границы земельных участков в отношении которых предполагается установление публичного сервитута
 - Границы земельных участков, учтенные в ЕГРН
 - Границы кадастрового квартала
 - Ось проектируемой ЛЭП 10 кВ
 - Границы зон с особыми условиями использования территории
 - Границы населенных пунктов и муниципальных образований

| | | |
|-----------------|---|-----------|
| Заказчик | филиал ПАО "МРСК Центра и Приволжья" – "Нижевоэнерго" | Лист 16 |
| Исполнитель: | Кадастровый инженер Созыко Наталья Викторовна квалификационный аттестат N 32-11-49 | Формат А2 |
| Дата подготовки | 23.01.2021 | |

Система координат ГСК-52
Масштаб 1:500

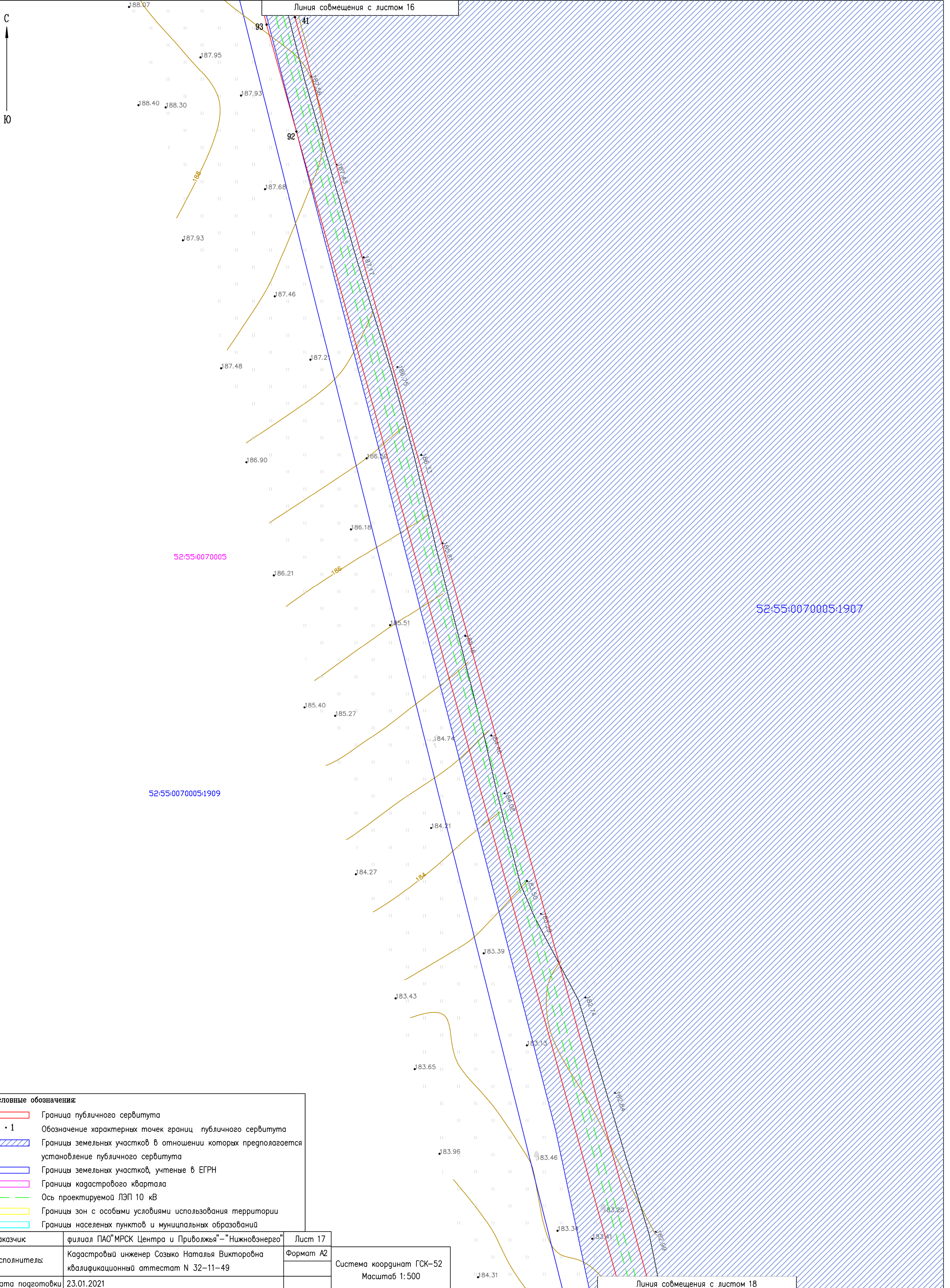
Линия совмещения с листом 17

Схема расположения границ публичного сервитута

Местоположение: Нижегородская область, Дивеевский район, вблизи а.Саров, с. Яковлевка, д. Осиповка, с. Дивеево

Кадастровый номер кварталов, в отношении которых предполагается установление публичного сервитута: 52:55:0070005, 52:55:0100005, 52:55:0100010, 52:55:0100009, 52:55:0100008

Цель установления публичного сервитута: Строительство двух ЛЭП 10 кВ от ПС Дивеево, реконструкция РУ 10 кВ ПС Дивеево ПО Южные электрические сети



Условные обозначения:

| | |
|--|---|
| | Граница публичного сервитута |
| | Обозначение характерных точек границ публичного сервитута |
| | Границы земельных участков в отношении которых предполагается установление публичного сервитута |
| | Границы земельных участков, учтенные в ЕГРН |
| | Границы кадастрового квартала |
| | Ось проектируемой ЛЭП 10 кВ |
| | Границы зон с особыми условиями использования территории |
| | Границы населенных пунктов и муниципальных образований |

| | | |
|-----------------|---|-----------|
| Заказчик | филиал ПАО "МРСК Центра и Приволжья" - "Нижевоэнерго" | Лист 17 |
| Исполнитель: | Кадастровый инженер Созыко Наталья Викторовна квалификационный аттестат N 32-11-49 | Формат A2 |
| | | |
| Дата подготовки | 23.01.2021 | |

| |
|--------------------------|
| Система координат ГСК-52 |
| Масштаб 1:500 |

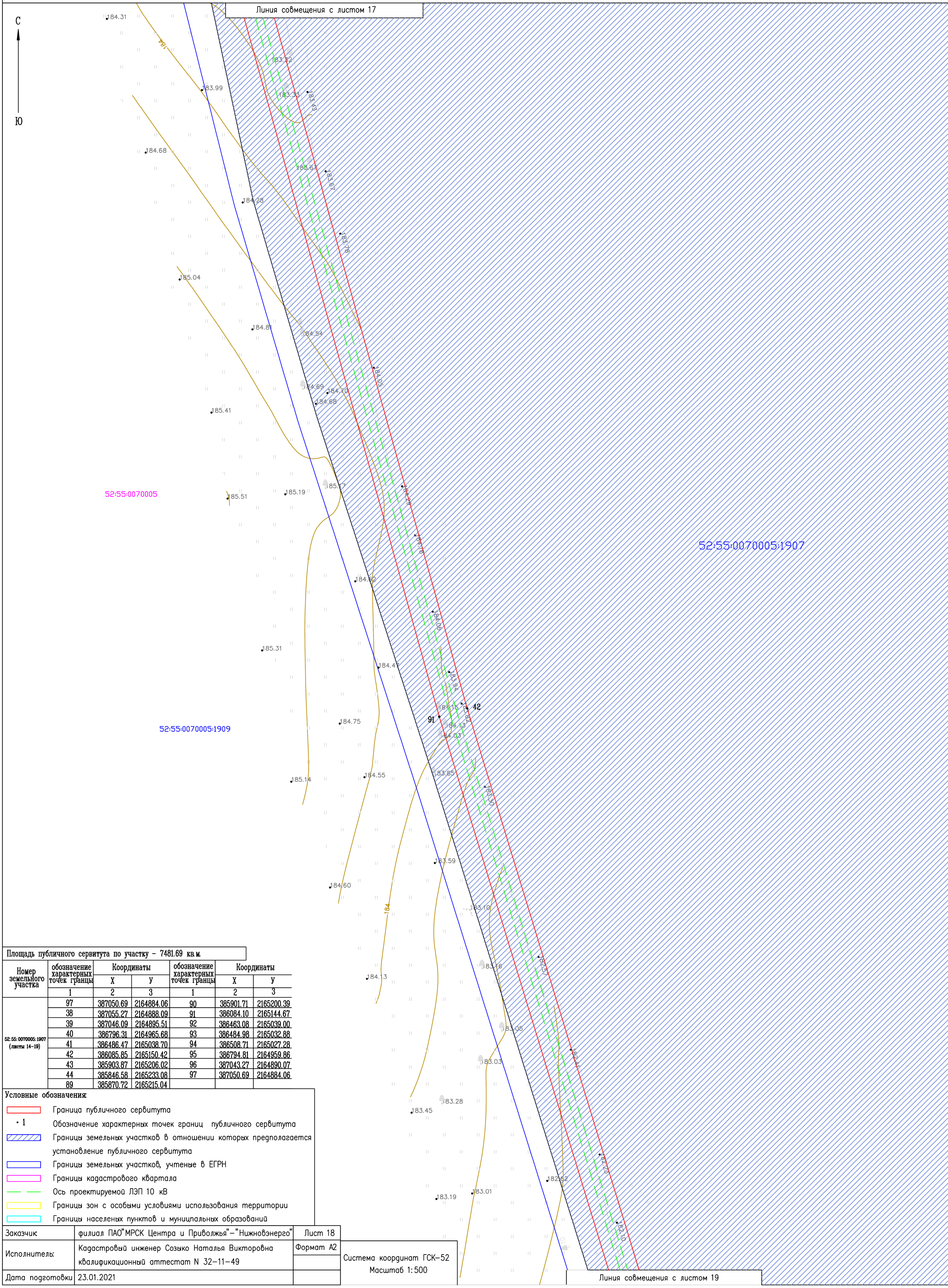
Линия совмещения с листом 18

Схема расположения границ публичного сервитута

Местоположение: Нижегородская область, Дивеевский район, вблизи г.Саров, с. Яковлевка, ф. Осиповка, с. Дивеево

Кадастровый номер кварталов, в отношении которых предполагается установление публичного сервитута: 52:55:0070005, 52:55:0100005, 52:55:0100010, 52:55:0100009, 52:55:0100008

Цель установления публичного сервитута: Строительство двух ЛЭП 10 кВ от ПС Дивеево, реконструкция РУ 10 кВ ПС Дивеево ПО Южные электрические сети



Площадь публичного сервитута по участку - 7481.69 кв.м

| Номер земельного участка | обозначение характерных точек границы | Координаты | | обозначение характерных точек границы | Координаты | |
|-------------------------------------|---------------------------------------|------------|------------|---------------------------------------|------------|------------|
| | | X | Y | | X | Y |
| 52:55:0070005:1907 (листы 14-19) | 97 | 387050.69 | 2164884.06 | 90 | 385901.71 | 2165200.39 |
| | 38 | 387055.27 | 2164888.09 | 91 | 386084.10 | 2165144.67 |
| | 39 | 387046.09 | 2164895.51 | 92 | 386463.08 | 2165039.00 |
| | 40 | 386796.31 | 2164965.68 | 93 | 386484.98 | 2165032.88 |
| | 41 | 386486.47 | 2165038.70 | 94 | 386508.71 | 2165027.28 |
| | 42 | 386085.85 | 2165150.42 | 95 | 386794.81 | 2164959.86 |
| | 43 | 385903.87 | 2165206.02 | 96 | 387043.27 | 2164890.07 |
| | 44 | 385846.58 | 2165233.08 | 97 | 387050.69 | 2164884.06 |
| | 89 | 385870.72 | 2165215.04 | | | |

- Условные обозначения:**
- Граница публичного сервитута
 - 1 Обозначение характерных точек границы публичного сервитута
 - Границы земельных участков в отношении которых предполагается установление публичного сервитута
 - Границы земельных участков, учтенные в ЕГРН
 - Границы кадастрового квартала
 - Ось проектируемой ЛЭП 10 кВ
 - Границы зон с особыми условиями использования территории
 - Границы населенных пунктов и муниципальных образований

| | | |
|-----------------|---|-----------|
| Заказчик | филиал ПАО "МРСК Центра и Приволжья" - "Нижевоэнерго" | Лист 18 |
| Исполнитель: | Кадастровый инженер Созько Наталья Викторовна квалификационный аттестат N 32-11-49 | Формат А2 |
| Дата подготовки | 23.01.2021 | |

Система координат ГСК-52
Масштаб 1:500

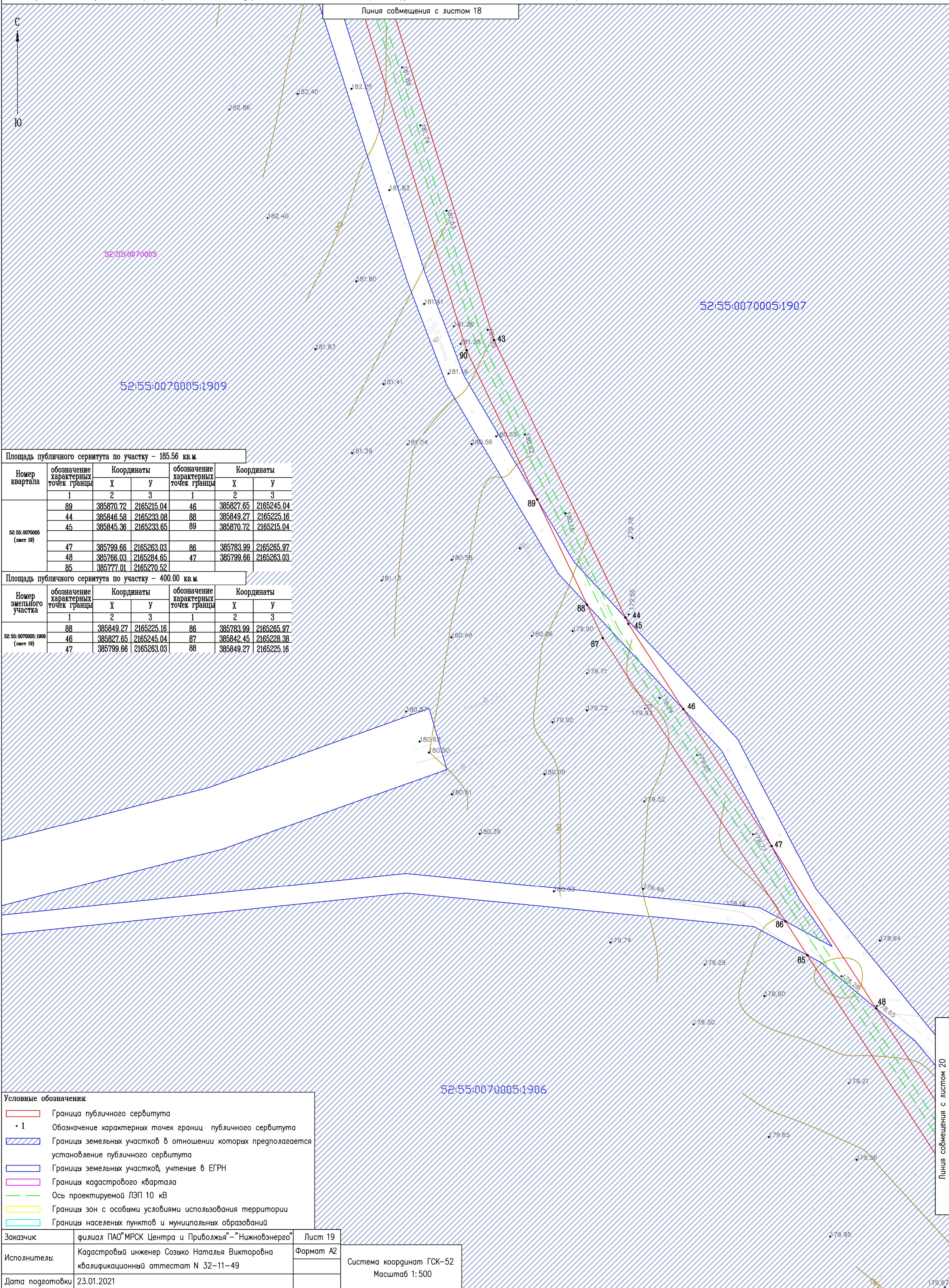
Линия совмещения с листом 19

Схема расположения границ публичного сервитута

Местоположение: Нижегородская область, Дивеевский район, вблизи г.Саров, с. Яковлевка, д. Осиповка, с. Дивеево

Кадастровый номер кварталов, в отношении которых предполагается установление публичного сервитута: 52:55:0070005, 52:55:0100005, 52:55:0100010, 52:55:0100009, 52:55:0100008

Цель установления публичного сервитута: Строительство двух ЛЭП 10 кВ от ПС Дивеево, реконструкция РУ 10 кВ ПС Дивеево ПО Южные электрические сети



Площадь публичного сервитута по участку - 185.56 кв.м.

| Номер квартала | обозначение характерных точек границы | Координаты | | обозначение характерных точек границы | Координаты | |
|----------------------------|---------------------------------------|------------|------------|---------------------------------------|------------|------------|
| | | X | Y | | X | Y |
| 52:55:0070005 (лист 19) | 1 | 2 | 3 | 1 | 2 | 3 |
| | 89 | 385870.72 | 2165215.04 | 46 | 385827.65 | 2165245.04 |
| | 44 | 385846.58 | 2165233.08 | 88 | 385849.27 | 2165225.16 |
| | 45 | 385845.36 | 2165233.65 | 89 | 385870.72 | 2165215.04 |
| | 47 | 385799.66 | 2165263.03 | 86 | 385783.99 | 2165265.97 |
| 48 | 385766.03 | 2165284.65 | 47 | 385799.66 | 2165263.03 | |
| 85 | 385777.01 | 2165270.52 | | | | |

Площадь публичного сервитута по участку - 400.00 кв.м.

| Номер земельного участка | обозначение характерных точек границы | Координаты | | обозначение характерных точек границы | Координаты | |
|---------------------------------|---------------------------------------|------------|------------|---------------------------------------|------------|------------|
| | | X | Y | | X | Y |
| 52:55:0070005:1909 (лист 19) | 1 | 2 | 3 | 1 | 2 | 3 |
| | 88 | 385849.27 | 2165225.16 | 86 | 385783.99 | 2165265.97 |
| | 46 | 385827.65 | 2165245.04 | 87 | 385842.45 | 2165226.38 |
| 47 | 385799.66 | 2165263.03 | 88 | 385849.27 | 2165225.16 | |

- Условные обозначения:**
- Граница публичного сервитута
 - 1 - Обозначение характерных точек границ публичного сервитута
 - Границы земельных участков в отношении которых предполагается установление публичного сервитута
 - Границы земельных участков, учтенные в ЕГРН
 - Границы кадастрового квартала
 - Ось проектируемой ЛЭП 10 кВ
 - Границы зон с особыми условиями использования территории
 - Границы населенных пунктов и муниципальных образований

| | | |
|-----------------|---|-----------|
| Заказчик | филиал ПАО "МРСК Центра и Приволжья" - "Нижевоэнерго" | Лист 19 |
| Исполнитель: | Кадастровый инженер Созыко Наталья Викторовна квалификационный аттестат N 32-11-49 | Формат А2 |
| Дата подготовки | 23.01.2021 | |

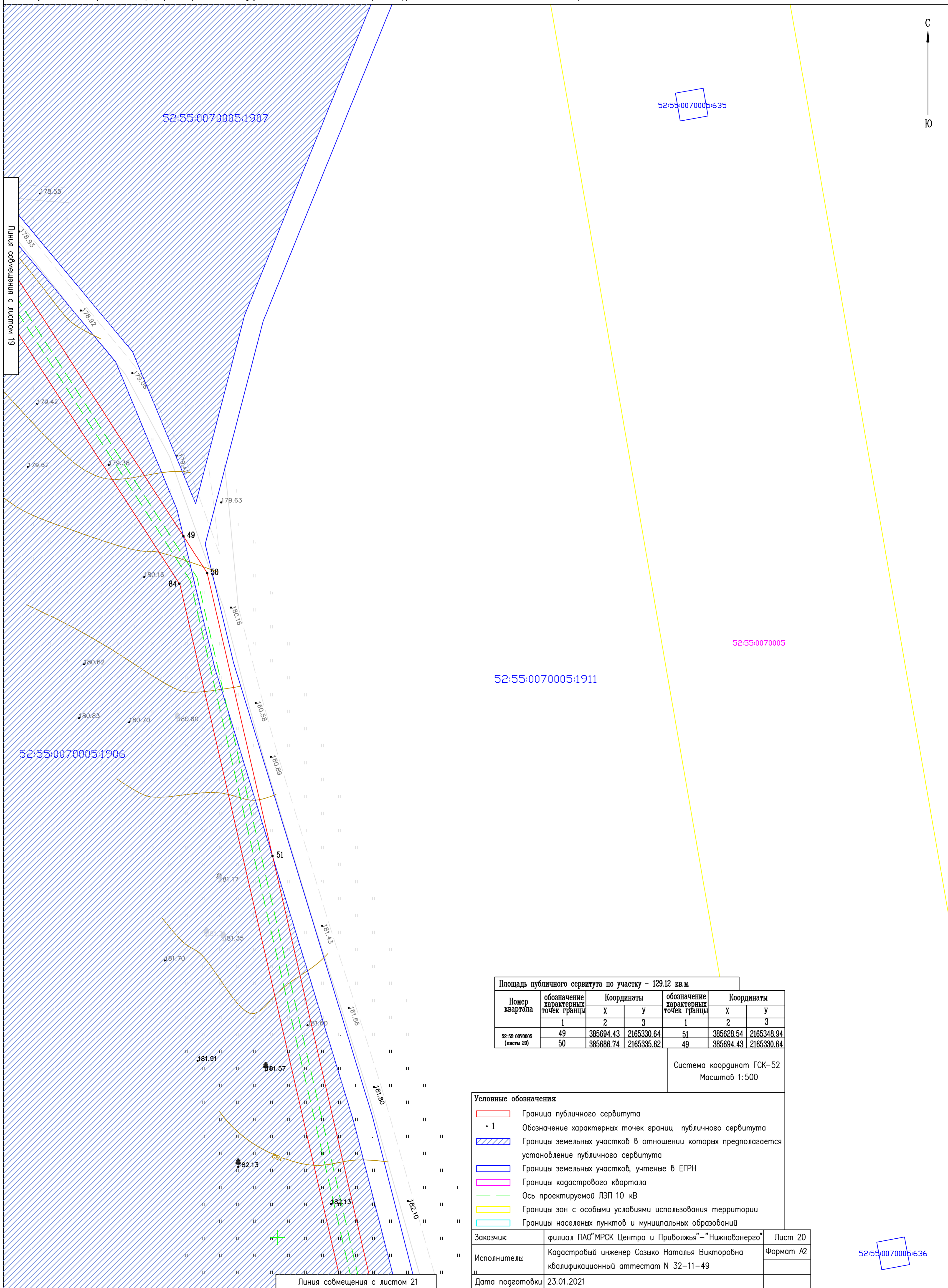
Система координат ГСК-52
Масштаб 1:500

Схема расположения границ публичного сервитута

Местоположение: Нижегородская область, Дивеевский район, вблизи г.Саров, с. Яковлевка, д. Осиповка, с. Дивеево

Кадастровый номер кварталов, в отношении которых предполагается установление публичного сервитута: 52:55:0070005, 52:55:0100005, 52:55:0100010, 52:55:0100009, 52:55:0100008

Цель установления публичного сервитута: Строительство двух ЛЭП 10 кВ от ПС Дивеево, реконструкция РУ 10 кВ ПС Дивеево ПО Южные электрические сети



Площадь публичного сервитута по участку - 129.12 кв.м

| Номер квартала | обозначение характерных точек границы | Координаты | | обозначение характерных точек границы | Координаты | |
|---------------------------|---------------------------------------|------------|------------|---------------------------------------|------------|------------|
| | | X | Y | | X | Y |
| 52:55:0070005 (листья 20) | 49 | 385694.43 | 2165330.64 | 51 | 385628.54 | 2165348.94 |
| | 50 | 385686.74 | 2165335.62 | 49 | 385694.43 | 2165330.64 |

Система координат ГСК-52
Масштаб 1:500

- Условные обозначения:**
- Граница публичного сервитута
 - 1 Обозначение характерных точек границ публичного сервитута
 - Границы земельных участков в отношении которых предполагается установление публичного сервитута
 - Границы земельных участков, учтенные в ЕГРН
 - Границы кадастрового квартала
 - Ось проектируемой ЛЭП 10 кВ
 - Границы зон с особыми условиями использования территории
 - Границы населенных пунктов и муниципальных образований

| | | |
|-----------------|---|-----------|
| Заказчик | филиал ПАО "МРСК Центра и Приволжья" - "Нижевоэнерго" | Лист 20 |
| Исполнитель: | Кадастровый инженер Созыко Наталья Викторовна квалификационный аттестат N 32-11-49 | Формат А2 |
| Дата подготовки | 23.01.2021 | |

52:55:0070005:636

Линия сообщения с листом 19

Линия сообщения с листом 21

Схема расположения границ публичного сервитута

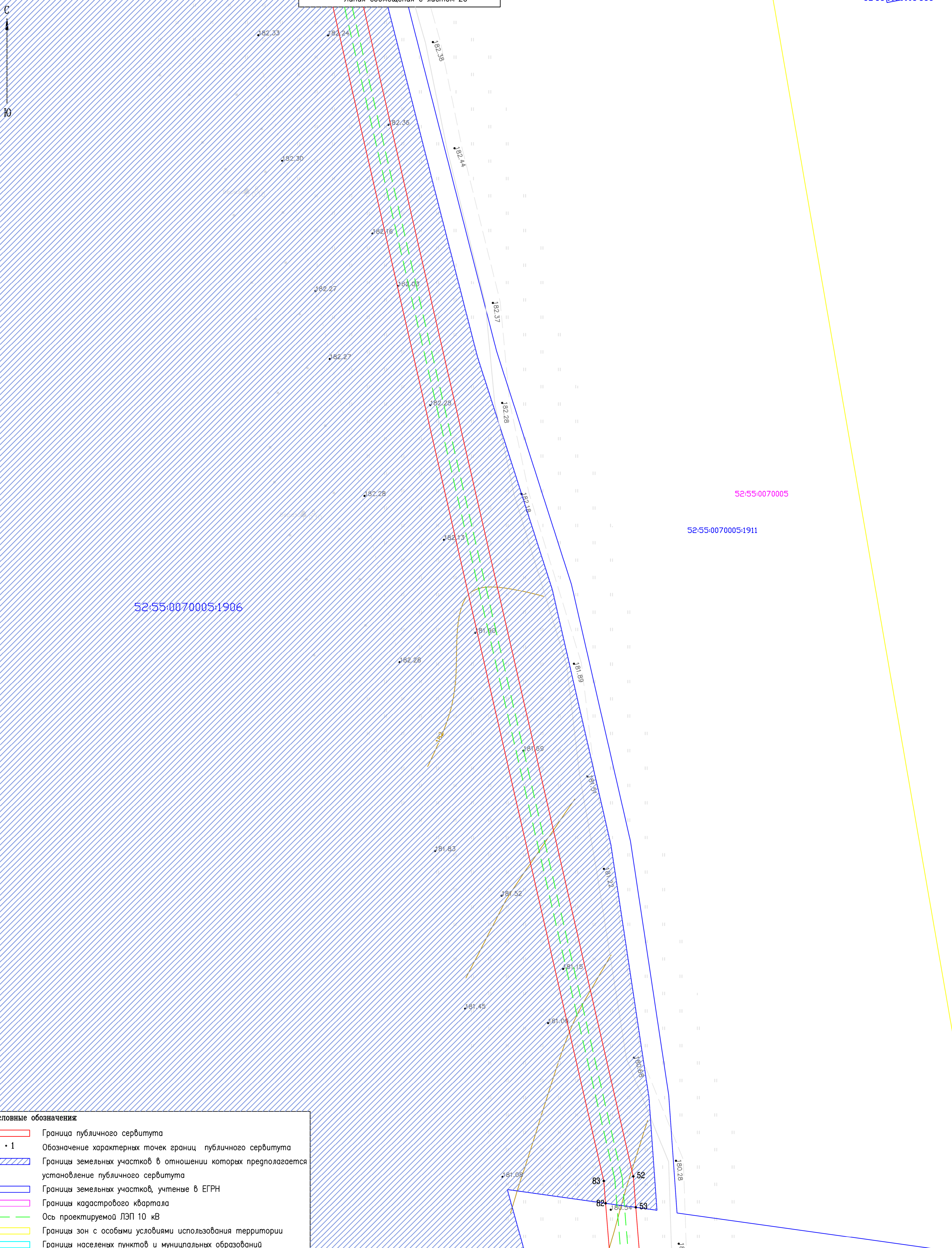
Местоположение: Нижегородская область, Дивеевский район, вблизи г.Саров, с. Яковлево, д. Осиповка, с. Дивеево

Кадастровый номер кварталов, в отношении которых предполагается установление публичного сервитута: 52:55:0070005, 52:55:0100005, 52:55:0100010, 52:55:0100009, 52:55:0100008

Цель установления публичного сервитута: Строительство двух ЛЭП 10 кВ от ПС Дивеево, реконструкция РУ 10 кВ ПС Дивеево ПО Южные электрические сети

Линия совмещения с листом 20

52:55:0070005:636



52:55:0070005:1906

52:55:0070005

52:55:0070005:1911

Условные обозначения:

- Граница публичного сервитута
- 1 Обозначение характерных точек границ публичного сервитута
- Границы земельных участков в отношении которых предполагается установление публичного сервитута
- Границы земельных участков, учтенные в ЕГРН
- Границы кадастрового квартала
- Ось проектируемой ЛЭП 10 кВ
- Границы зон с особыми условиями использования территории
- Границы населенных пунктов и муниципальных образований

| | | |
|-----------------|---|-----------|
| Заказчик | филиал ПАО "МРСК Центра и Приволжья" – "Нижвоэнерго" | Лист 21 |
| Исполнитель: | Кадастровый инженер Созыко Наталья Викторовна квалификационный аттестат N 32-11-49 | Формат А2 |
| Дата подготовки | 23.01.2021 | |

Линия совмещения с листом 22

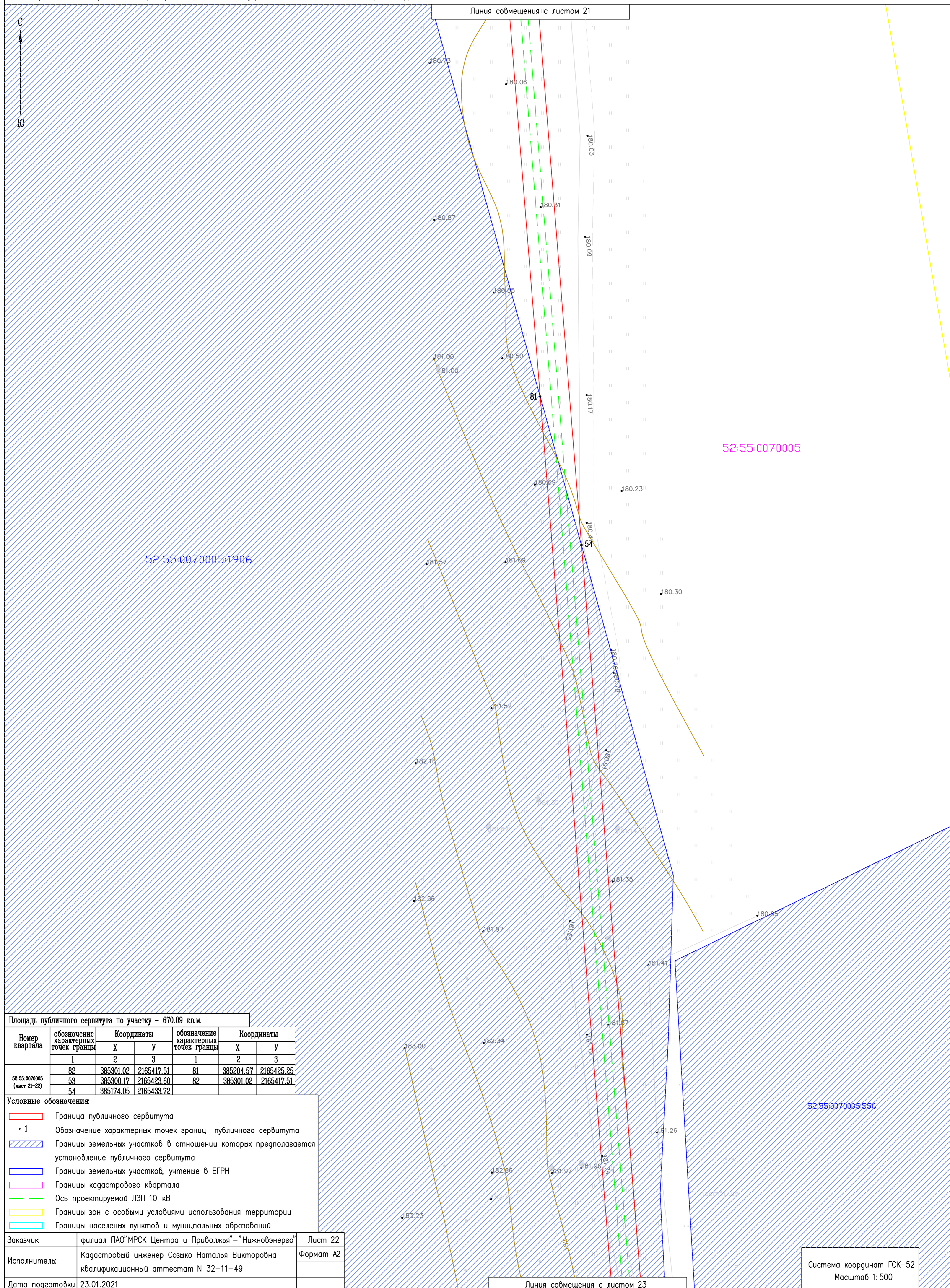
Система координат ГСК-52
Масштаб 1:500

Схема расположения границ публичного сервитута

Местоположение: Нижегородская область, Дивеевский район, вблизи г.Саров, с. Яковлевка, д. Осиповка, с. Дивеево

Кадастровый номер кварталов, в отношении которых предполагается установление публичного сервитута: 52:55:0070005, 52:55:0100005, 52:55:0100010, 52:55:0100009, 52:55:0100008

Цель установления публичного сервитута: Строительство двух ЛЭП 10 кВ от ПС Дивеево, реконструкция РУ 10 кВ ПС Дивеево ПО Южные электрические сети



Площадь публичного сервитута по участку – 670.09 кв.м.

| Номер квартала | обозначение характерных точек границы | Координаты | | обозначение характерных точек границы | Координаты | |
|-------------------------------|---------------------------------------|------------|------------|---------------------------------------|------------|------------|
| | | X | Y | | X | Y |
| 52:55:0070005 (лист 21-22) | 82 | 385301.02 | 2165417.51 | 81 | 385204.57 | 2165425.25 |
| | 53 | 385300.17 | 2165423.60 | 82 | 385301.02 | 2165417.51 |
| | 54 | 385174.05 | 2165433.72 | | | |

Условные обозначения:

- Граница публичного сервитута
- 1 Обозначение характерных точек границ публичного сервитута
- Границы земельных участков в отношении которых предполагается установление публичного сервитута
- Границы земельных участков, учтенные в ЕГРН
- Границы кадастрового квартала
- Ось проектируемой ЛЭП 10 кВ
- Границы зон с особыми условиями использования территории
- Границы населенных пунктов и муниципальных образований

| | | |
|-----------------|---|-----------|
| Заказчик | филиал ПАО "МРСК Центра и Приволжья" – "Нижвоэнерго" | Лист 22 |
| Исполнитель: | Кадастровый инженер Созыко Наталья Викторовна квалификационный аттестат N 32–11–49 | Формат А2 |
| Дата подготовки | 23.01.2021 | |

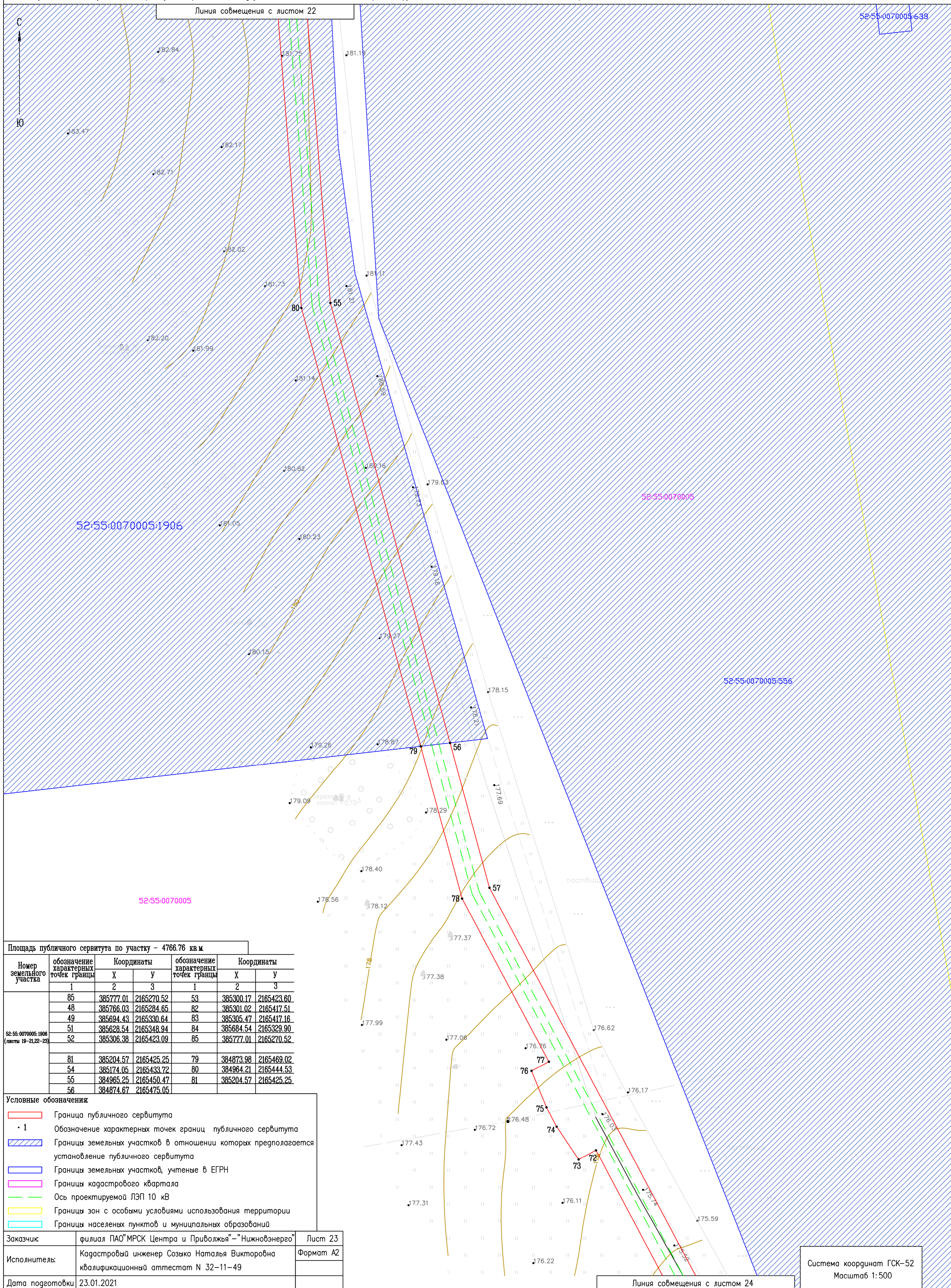
Система координат ГСК-52
Масштаб 1:500

Схема расположения границ публичного сервитута

Местоположение: Нижегородская область, Дивеевский район, вблизи г.Саров, с. Яковлевка, ф. Осиповка, с. Дивеево

Кадастровый номер кварталов, в отношении которых предполагается установление публичного сервитута: 52:55:0070005, 52:55:0100005, 52:55:0100010, 52:55:0100009, 52:55:0100008

Цель установления публичного сервитута: Строительство с/бук ЛЭП 10 кВ от ПС Дивеево, реконструкция РУ 10 кВ ПС Дивеево ПО Южные электрические сети



Площадь публичного сервитута по участку - 4766.76 кв.м

| Номер земельного участка | обозначение характерных точек границы | Координаты | | обозначение характерных точек границы | Координаты | |
|---|---------------------------------------|------------|------------|---------------------------------------|------------|------------|
| | | X | Y | | X | Y |
| 52:55:0070005:1906 (листы 19-21,22-23) | 1 | 2 | 3 | 1 | 2 | 3 |
| | 85 | 385777.01 | 2165270.52 | 53 | 385300.17 | 2165423.60 |
| | 48 | 385766.03 | 2165284.65 | 82 | 385301.02 | 2165417.51 |
| | 49 | 385694.43 | 2165330.64 | 83 | 385305.47 | 2165417.16 |
| | 51 | 385628.54 | 2165348.94 | 84 | 385684.54 | 2165329.90 |
| | 52 | 385306.38 | 2165423.09 | 85 | 385777.01 | 2165270.52 |
| | 81 | 385204.57 | 2165425.25 | 79 | 384873.98 | 2165469.02 |
| | 54 | 385174.05 | 2165433.72 | 80 | 384964.21 | 2165444.53 |
| | 55 | 384965.25 | 2165450.47 | 81 | 385204.57 | 2165425.25 |
| | 56 | 384874.67 | 2165475.05 | | | |

- Условные обозначения:**
- Граница публичного сервитута
 - 1 - Обозначение характерных точек границ публичного сервитута
 - Границы земельных участков в отношении которых предполагается установление публичного сервитута
 - Границы земельных участков, учтенные в ЕГРН
 - Границы кадастрового квартала
 - Ось проектируемой ЛЭП 10 кВ
 - Границы зон с особыми условиями использования территории
 - Границы населенных пунктов и муниципальных образований

| | | |
|-----------------|---|-----------|
| Заказчик | филиал ПАО "МРСК Центра и Приволжья" - "Нижевоэнерго" | Лист 23 |
| Исполнитель: | Кадастровый инженер Созыко Наталья Викторовна квалификационный аттестат N 32-11-49 | Формат A2 |
| Дата подготовки | 23.01.2021 | |

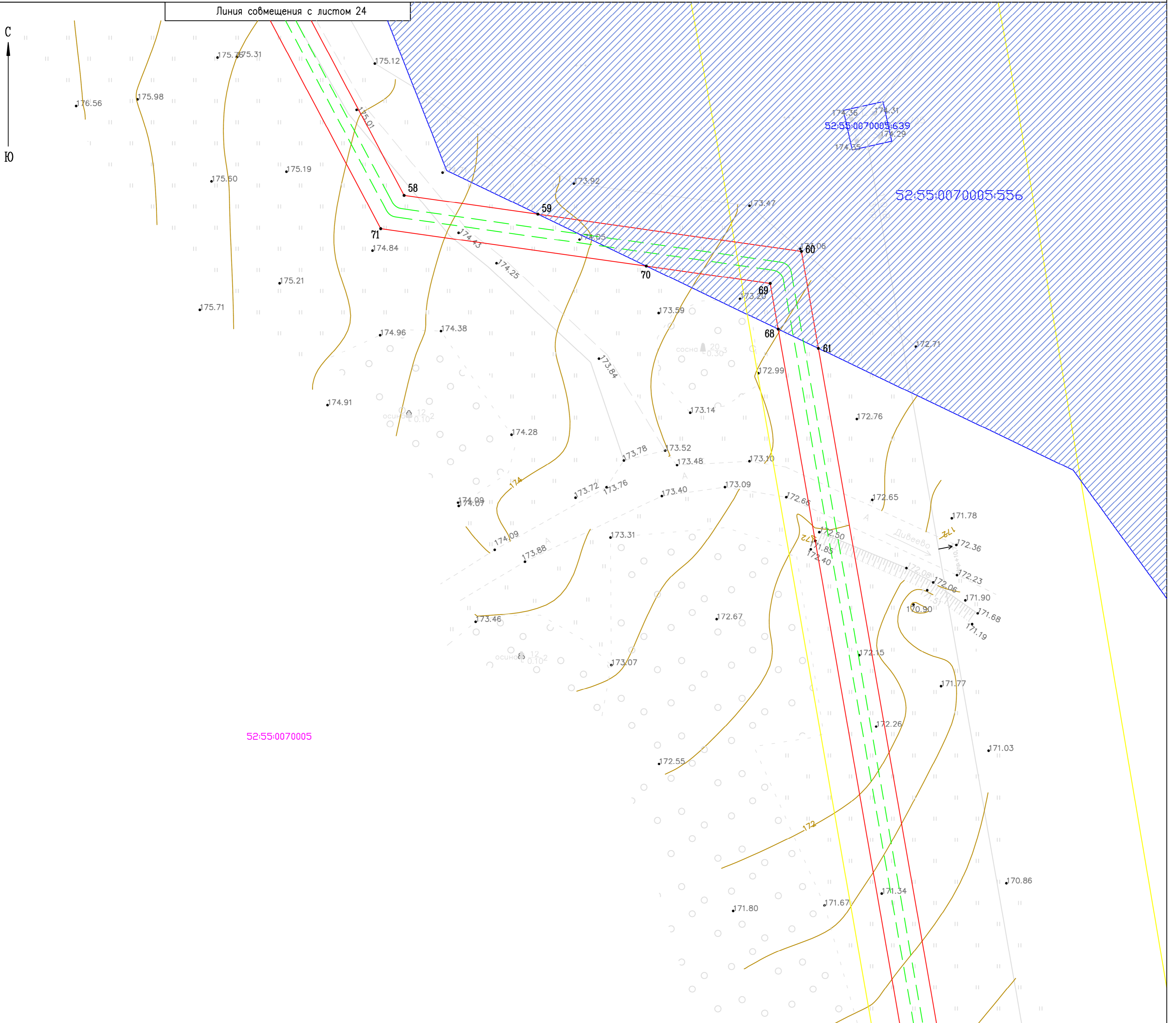
Система координат ГСК-52
Масштаб 1:500

Схема расположения границ публичного сервитута

Местоположение: Нижегородская область, Дивеевский район, вблизи в.Саров, с. Яковлевка, д. Осиповка, с. Дивеево

Кадастровый номер кварталов, в отношении которых предполагается установление публичного сервитута: 52:55:0070005, 52:55:0100005, 52:55:0100010, 52:55:0100009, 52:55:0100008

Цель установления публичного сервитута: Строительство двух ЛЭП 10 кВ от ПС Дивеево, реконструкция РУ 10 кВ ПС Дивеево ПО Южные электрические сети



Площадь публичного сервитута по участку – 266.27 кв.м

| Номер земельного участка | обозначение характерных точек границы | | | Координаты | | | обозначение характерных точек границы | | | Координаты | | |
|--------------------------------|---------------------------------------|-----------|------------|------------|-----------|------------|---------------------------------------|-----------|------------|------------|--|--|
| | 1 | 2 | 3 | X | Y | 1 | 2 | 3 | X | Y | | |
| 52:55:0070005:556 (лист 24) | 59 | 384733.03 | 2165562.98 | 69 | 384721.53 | 2165501.41 | 70 | 384724.42 | 2165580.95 | | | |
| | 60 | 384726.86 | 2165606.59 | 70 | 384724.42 | 2165580.95 | 59 | 384733.03 | 2165562.98 | | | |
| | 61 | 384710.81 | 2165609.38 | 59 | 384733.03 | 2165562.98 | | | | | | |
| | 68 | 384713.99 | 2165602.73 | | | | | | | | | |

Площадь публичного сервитута по участку – 1232.79 кв.м

| Номер квартала | обозначение характерных точек границы | | | Координаты | | | обозначение характерных точек границы | | | Координаты | | |
|--------------------------------|---------------------------------------|-----------|------------|------------|-----------|------------|---------------------------------------|---|---|------------|--|--|
| | 1 | 2 | 3 | X | Y | 1 | 2 | 3 | X | Y | | |
| 52:55:0070005 (листы 23-24) | 79 | 384873.98 | 2165469.02 | 73 | 384788.98 | 2165501.45 | | | | | | |
| | 56 | 384874.67 | 2165475.05 | 74 | 384795.76 | 2165496.94 | | | | | | |
| | 57 | 384844.88 | 2165483.14 | 75 | 384799.71 | 2165494.84 | | | | | | |
| | 58 | 384736.16 | 2165540.82 | 76 | 384807.23 | 2165491.77 | | | | | | |
| | 59 | 384733.03 | 2165562.98 | 77 | 384809.12 | 2165495.34 | | | | | | |
| | 70 | 384724.42 | 2165580.95 | 78 | 384842.66 | 2165477.52 | | | | | | |
| | 71 | 384730.64 | 2165536.96 | 79 | 384873.98 | 2165469.02 | | | | | | |
| | 72 | 384790.87 | 2165505.02 | | | | | | | | | |

- Условные обозначения:**
- Граница публичного сервитута
 - 1 Обозначение характерных точек границ публичного сервитута
 - Границы земельных участков в отношении которых предполагается установление публичного сервитута
 - Границы земельных участков, учтенные в ЕГРН
 - Границы кадастрового квартала
 - Ось проектируемой ЛЭП 10 кВ
 - Границы зон с особыми условиями использования территории
 - Границы населенных пунктов и муниципальных образований

| | | |
|-----------------|---|-----------|
| Заказчик | филиал ПАО "МРСК Центра и Приволжья" – "Нижноэнерго" | Лист 24 |
| Исполнитель: | Кадастровый инженер Созыко Наталья Викторовна квалификационный аттестат N 32–11–49 | Формат A2 |
| Дата подготовки | 23.01.2021 | |

Система координат ГСК-52
Масштаб 1:500

52:55:0070008

Линия совмещения с листом 25

Схема расположения границ публичного сервитута

Местоположение: Нижегородская область, Дивеевский район, вблизи г.Саров, с. Яковлевка, д. Осиповка, с. Дивеево

Кадастровый номер кварталов, в отношении которых предполагается установление публичного сервитута: 52:55:0070005, 52:55:0100005, 52:55:0100010, 52:55:0100009, 52:55:0100008

Цель установления публичного сервитута: Строительство двух ЛЭП 10 кВ от ПС Дивеево, реконструкция РУ 10 кВ ПС Дивеево ПО Южные электрические сети

С
↑
Ю

52:55:0070008

52:55:0070005

Площадь публичного сервитута по участку - 1426,29 кв.м

| Номер квартала | обозначение характерных точек границы | Координаты | | обозначение характерных точек границы | Координаты | |
|--------------------------------|---------------------------------------|------------|------------|---------------------------------------|------------|------------|
| | | X | Y | | X | Y |
| 52:55:0070005 (листы 23-24) | 68 | 384713.99 | 2165602.73 | 65 | 384481.83 | 2165643.68 |
| | 61 | 384710.81 | 2165609.38 | 66 | 384497.35 | 2165640.95 |
| | 62 | 384503.53 | 2165645.55 | 67 | 384502.49 | 2165639.69 |
| | 63 | 384498.39 | 2165646.90 | 68 | 384713.99 | 2165602.73 |
| | 64 | 384473.37 | 2165651.26 | | | |

Условные обозначения:

- Граница публичного сервитута
- 1 Обозначение характерных точек границ публичного сервитута
- Границы земельных участков в отношении которых предполагается установление публичного сервитута
- Границы земельных участков, учтённые в ЕГРН
- Границы кадастрового квартала
- Ось проектируемой ЛЭП 10 кВ
- Границы зон с особыми условиями использования территории
- Границы населённых пунктов и муниципальных образований

| | | |
|-----------------|---|-----------|
| Заказчик | филиал ПАО "МРСК Центра и Приволжья" - "Нижевоэнерго" | Лист 25 |
| Исполнитель: | Кадастровый инженер Созыко Наталья Викторовна квалификационный аттестат N 32-11-49 | Формат А2 |
| Дата подготовки | 23.01.2021 | |

Система координат ГСК-52
Масштаб 1:500

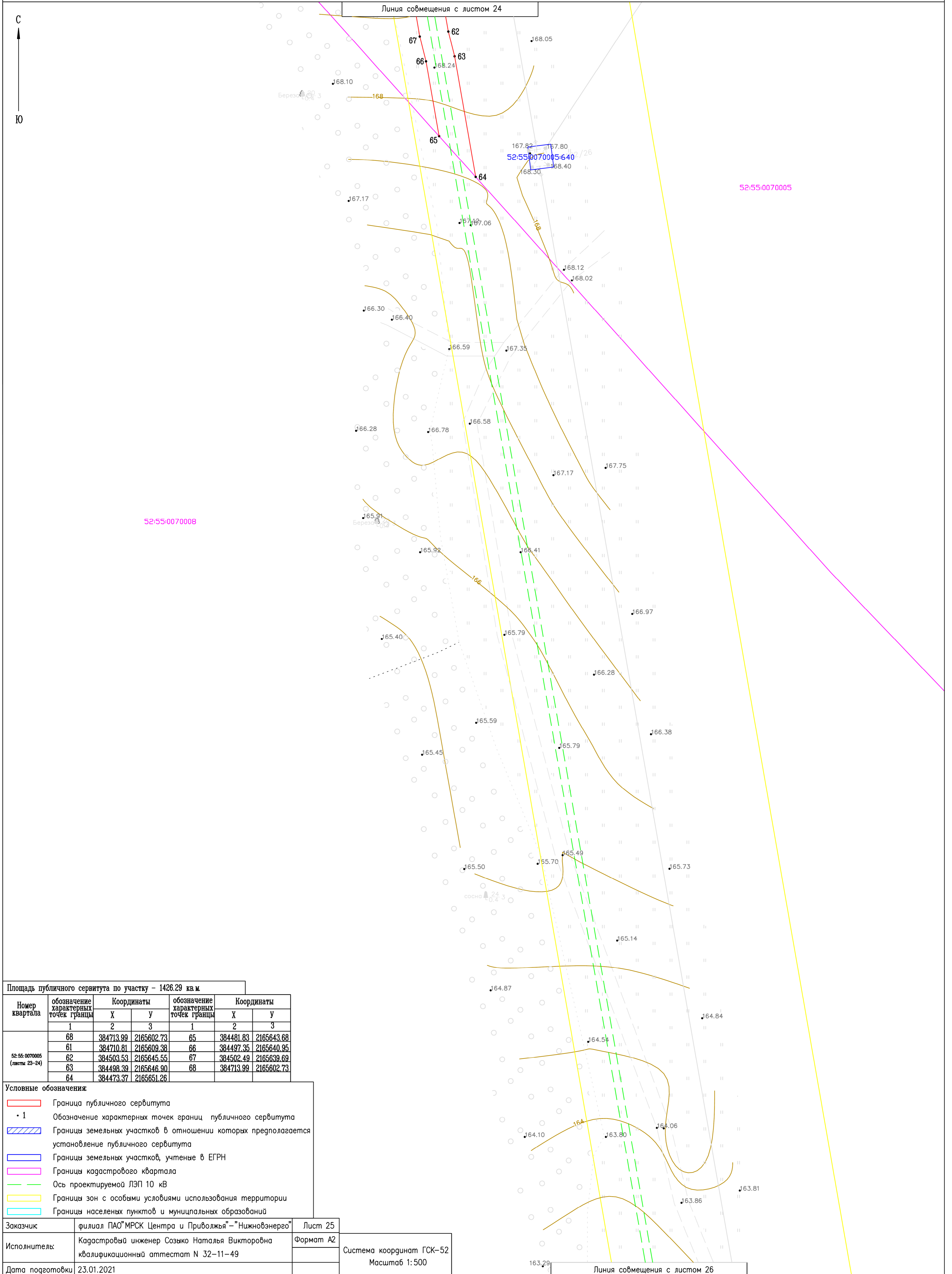
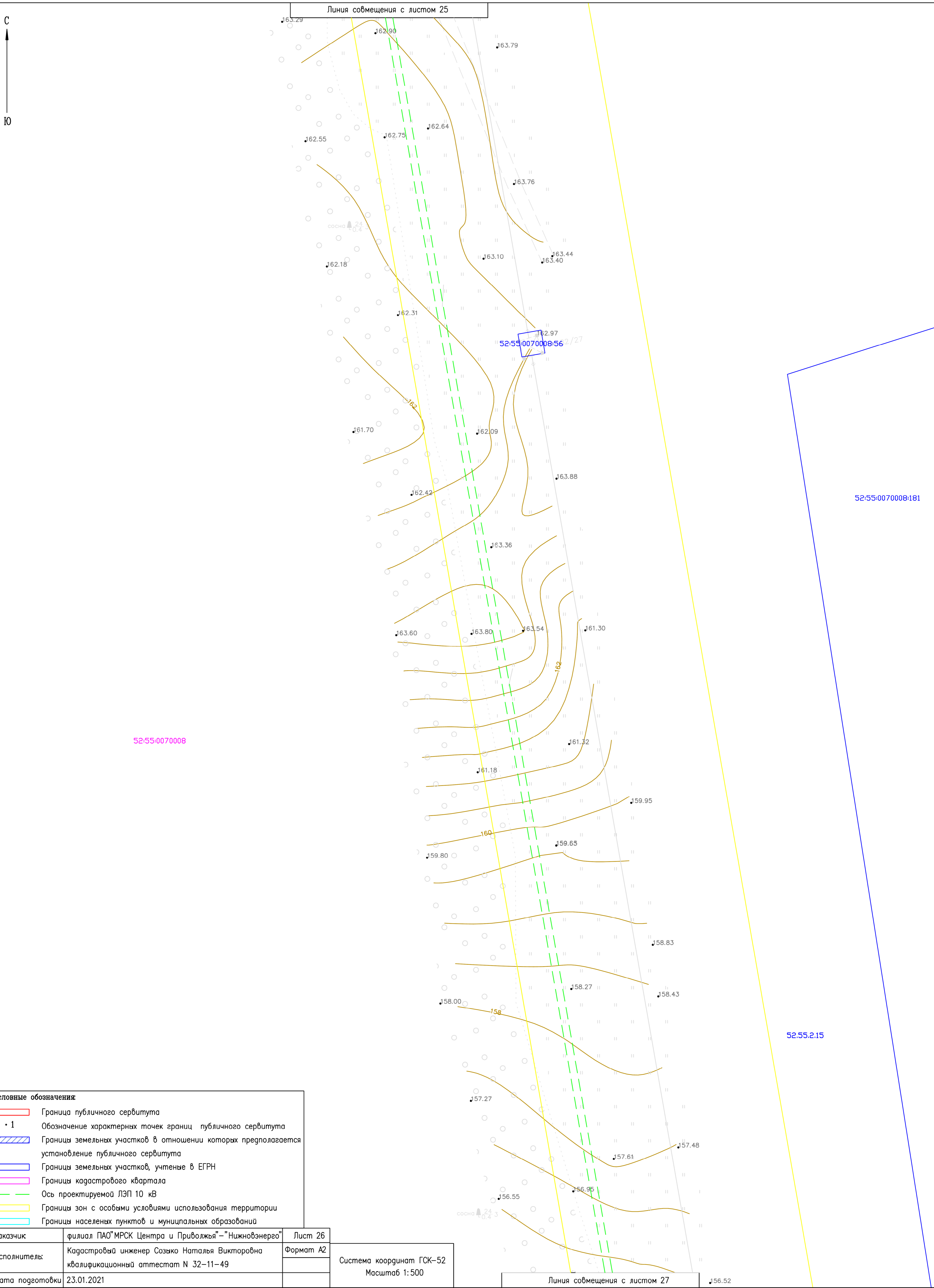


Схема расположения границ публичного сервитута

Местоположение: Нижегородская область, Дивеевский район, вблизи г.Саров, с. Яковлевка, д. Осиповка, с. Дивеево

Кадастровый номер кварталов, в отношении которых предполагается установление публичного сервитута: 52:55:0070005, 52:55:0100005, 52:55:0100010, 52:55:0100009, 52:55:0100008

Цель установления публичного сервитута: Строительство двух ЛЭП 10 кВ от ПС Дивеево, реконструкция РУ 10 кВ ПС Дивеево ПО Южные электрические сети



Условные обозначения:

- Граница публичного сервитута
- 1 Обозначение характерных точек границ публичного сервитута
- Границы земельных участков в отношении которых предполагается установление публичного сервитута
- Границы земельных участков, учтенные в ЕГРН
- Границы кадастрового квартала
- Ось проектируемой ЛЭП 10 кВ
- Границы зон с особыми условиями использования территории
- Границы населенных пунктов и муниципальных образований

| | | |
|-----------------|---|-----------|
| Заказчик | филиал ПАО "МРСК Центра и Приволжья" – "Нижновэнерго" | Лист 26 |
| Исполнитель | Кадастровый инженер Созыко Наталья Викторовна квалификационный аттестат N 32–11–49 | Формат A2 |
| Дата подготовки | 23.01.2021 | |

Система координат ГСК–52
Масштаб 1:500

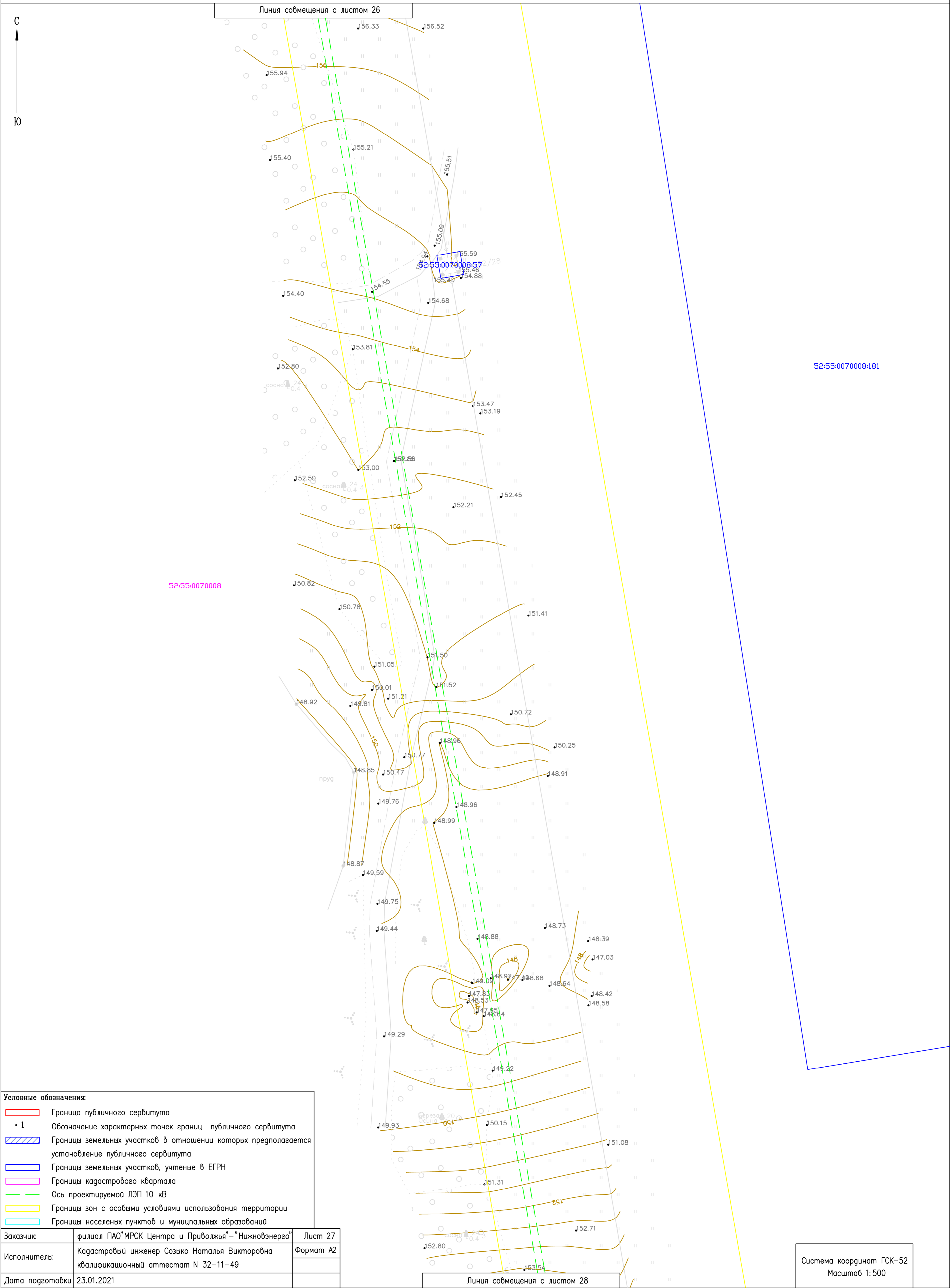
Линия совмещения с листом 27

Схема расположения границ публичного сервитута

Местоположение: Нижегородская область, Дивеевский район, вблизи г.Саров, с. Яковлевка, д. Осиповка, с. Дивеево

Кадастровый номер кварталов, в отношении которых предполагается установление публичного сервитута: 52:55:0070005, 52:55:0100005, 52:55:0100010, 52:55:0100009, 52:55:0100008

Цель установления публичного сервитута: Строительство двух ЛЭП 10 кВ от ПС Дивеево, реконструкция РУ 10 кВ ПС Дивеево ПО Южные электрические сети



Условные обозначения:

- Граница публичного сервитута
- 1 Обозначение характерных точек границ публичного сервитута
- Границы земельных участков в отношении которых предполагается установление публичного сервитута
- Границы земельных участков, учтенные в ЕГРН
- Границы кадастрового квартала
- Ось проектируемой ЛЭП 10 кВ
- Границы зон с особыми условиями использования территории
- Границы населенных пунктов и муниципальных образований

| | | |
|------------------|---|-----------|
| Заказчик | филиал ПАО "МРСК Центра и Приволжья" – "Нижевоэнерго" | Лист 27 |
| Исполнитель: | Кадастровый инженер Созыко Наталья Викторовна квалификационный аттестат N 32–11–49 | Формат A2 |
| Дата подготовки: | 23.01.2021 | |

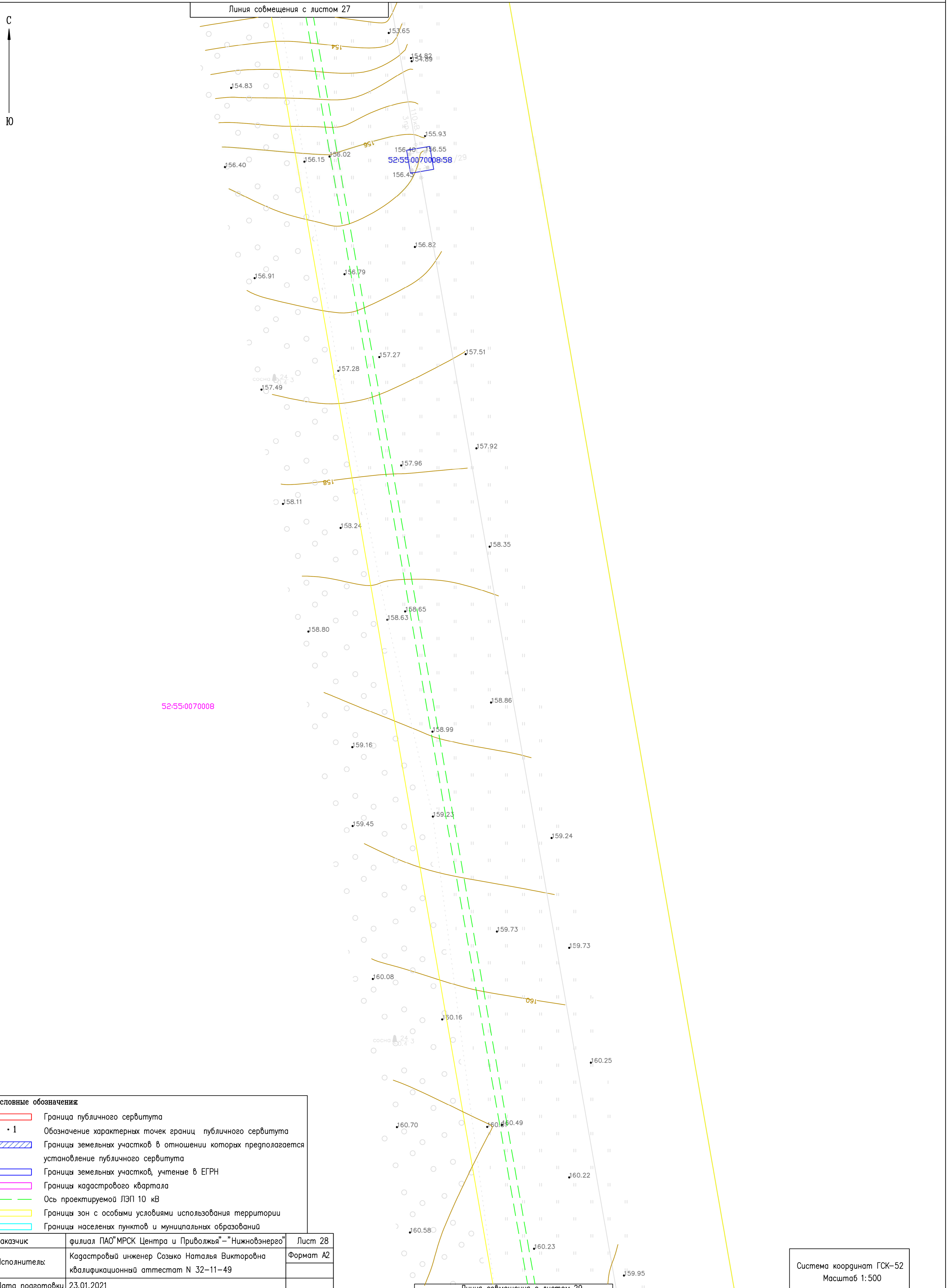
Система координат ГСК-52
Масштаб 1:500

Схема расположения границ публичного сервитута

Местоположение: Нижегородская область, Дивеевский район, вблизи г.Саров, с. Яковлевка, д. Осиповка, с. Дивеево

Кадастровый номер кварталов, в отношении которых предполагается установление публичного сервитута: 52:55:0070005, 52:55:0100005, 52:55:0100010, 52:55:0100009, 52:55:0100008

Цель установления публичного сервитута: Строительство двух ЛЭП 10 кВ от ПС Дивеево, реконструкция РУ 10 кВ ПС Дивеево ПО Южные электрические сети



Условные обозначения

| | |
|---|---|
| | Граница публичного сервитута |
| • 1 | Обозначение характерных точек границ публичного сервитута |
| | Границы земельных участков в отношении которых предполагается установление публичного сервитута |
| | Границы земельных участков, учтенные в ЕГРН |
| | Границы кадастрового квартала |
| — — — — — | Ось проектируемой ЛЭП 10 кВ |
| | Границы зон с особыми условиями использования территории |
| | Границы населенных пунктов и муниципальных образований |

| | | |
|-----------------|---|-----------|
| Заказчик | филиал ПАО "МРСК Центра и Приволжья" – "Нижвоэнерго" | Лист 28 |
| Исполнитель: | Кадастровый инженер Созыко Наталья Викторовна квалификационный аттестат N 32–11–49 | Формат А2 |
| Дата подготовки | 23.01.2021 | |

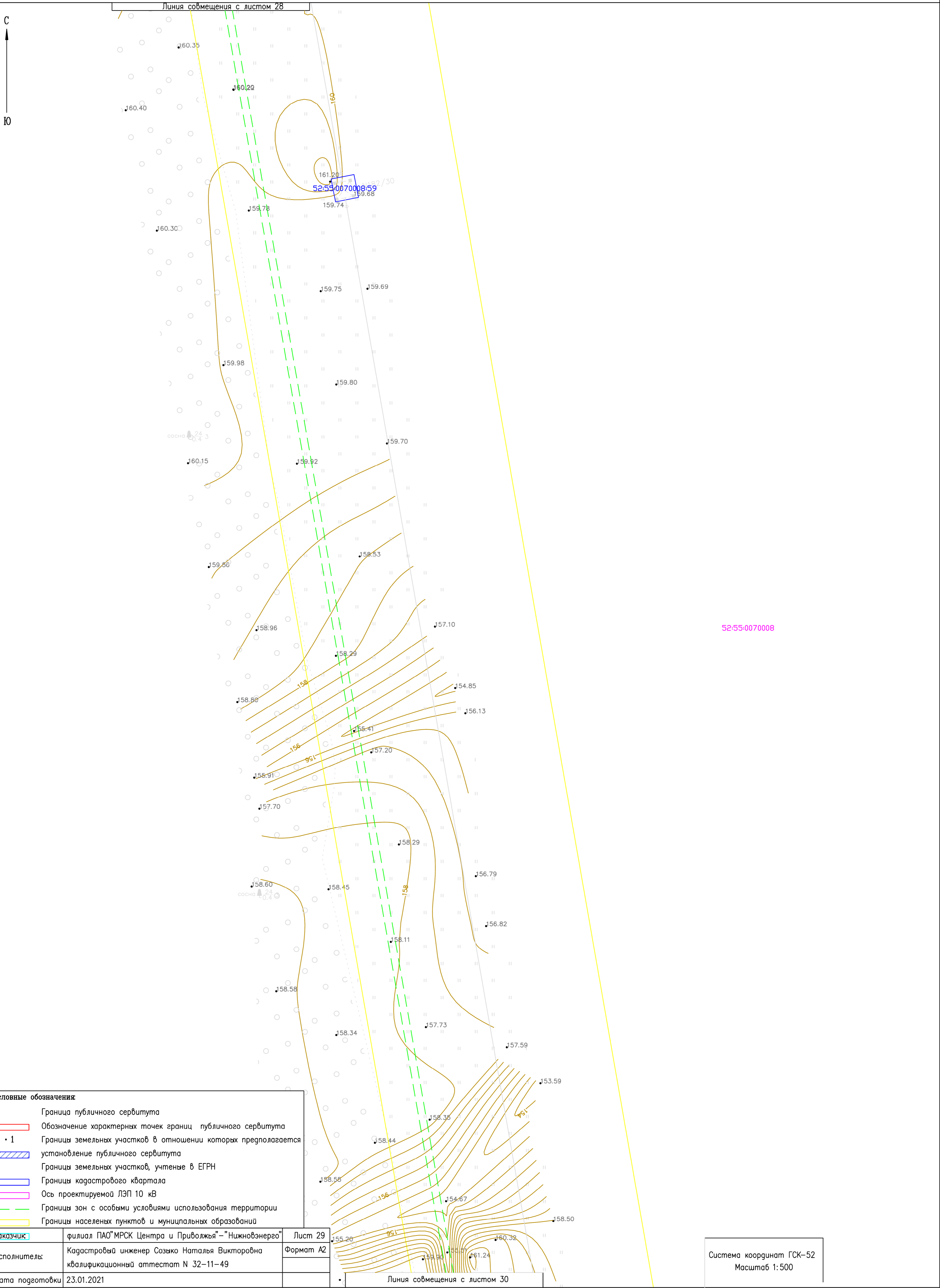
Система координат ГСК–52
Масштаб 1:500

Схема расположения границ публичного сервитута

Местоположение: Нижегородская область, Дивеевский район, вблизи г.Саров, с. Яковлевка, д. Осиповка, с. Дивеево

Кадастровый номер кварталов, в отношении которых предполагается установление публичного сервитута: 52:55:0070005, 52:55:0100005, 52:55:0100010, 52:55:0100009, 52:55:0100008

Цель установления публичного сервитута: Строительство двух ЛЭП 10 кВ от ПС Дивеево, реконструкция РУ 10 кВ ПС Дивеево ПО Южные электрические сети



52:55:0070008

Условные обозначения:

| | |
|--|---|
| | Граница публичного сервитута |
| | Обозначение характерных точек границ публичного сервитута |
| | Границы земельных участков в отношении которых предполагается установление публичного сервитута |
| | Границы земельных участков, учтенные в ЕГРН |
| | Границы кадастрового квартала |
| | Ось проектируемой ЛЭП 10 кВ |
| | Границы зон с особыми условиями использования территории |
| | Границы населенных пунктов и муниципальных образований |

| | | |
|------------------|---|-----------|
| Заказчик: | филиал ПАО "МРСК Центра и Приволжья" – "Нижевоэнерго" | Лист 29 |
| Исполнитель: | Кадастровый инженер Созыко Наталья Викторовна квалификационный аттестат N 32–11–49 | Формат A2 |
| Дата подготовки: | 23.01.2021 | |

Система координат ГСК–52
Масштаб 1:500

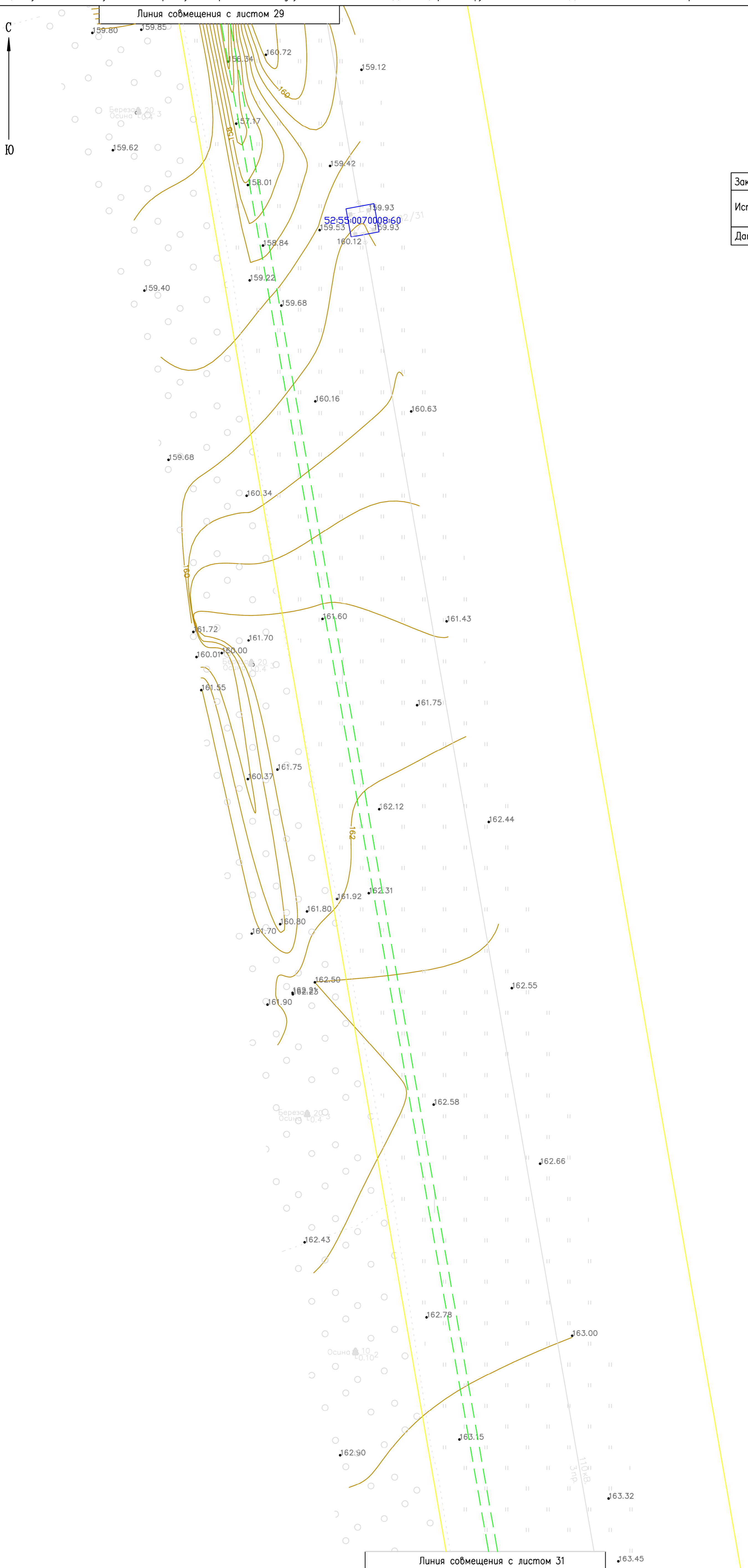
Линия совмещения с листом 30

Схема расположения границ публичного сервитута

Местоположение: Нижегородская область, Дивеевский район, вблизи г.Саров, с. Яковлевка, д. Осиповка, с. Дивеево

Кадастровый номер кварталов, в отношении которых предполагается установление публичного сервитута: 52:55:0070005, 52:55:0100005, 52:55:0100010, 52:55:0100009, 52:55:0100008

Цель установления публичного сервитута: Строительство двух ЛЭП 10 кВ от ПС Дивеево, реконструкция РУ 10 кВ ПС Дивеево ПО Южные электрические сети



Условные обозначения:

- Граница публичного сервитута
- 1 Обозначение характерных точек границ публичного сервитута
- Границы земельных участков в отношении которых предполагается установление публичного сервитута
- Границы земельных участков, учтенные в ЕГРН
- Границы кадастрового квартала
- Ось проектируемой ЛЭП 10 кВ
- Границы зон с особыми условиями использования территории
- Границы населенных пунктов и муниципальных образований

| | | |
|-----------------|---|-----------|
| Заказчик | филиал ПАО "МРСК Центра и Приволжья" – "Нижевоэнерго" | Лист 30 |
| Исполнитель: | Кадастровый инженер Созыко Наталья Викторовна квалификационный аттестат N 32-11-49 | Формат А2 |
| Дата подготовки | 23.01.2021 | |

52:55:0070008

Система координат ГСК-52
Масштаб 1:500

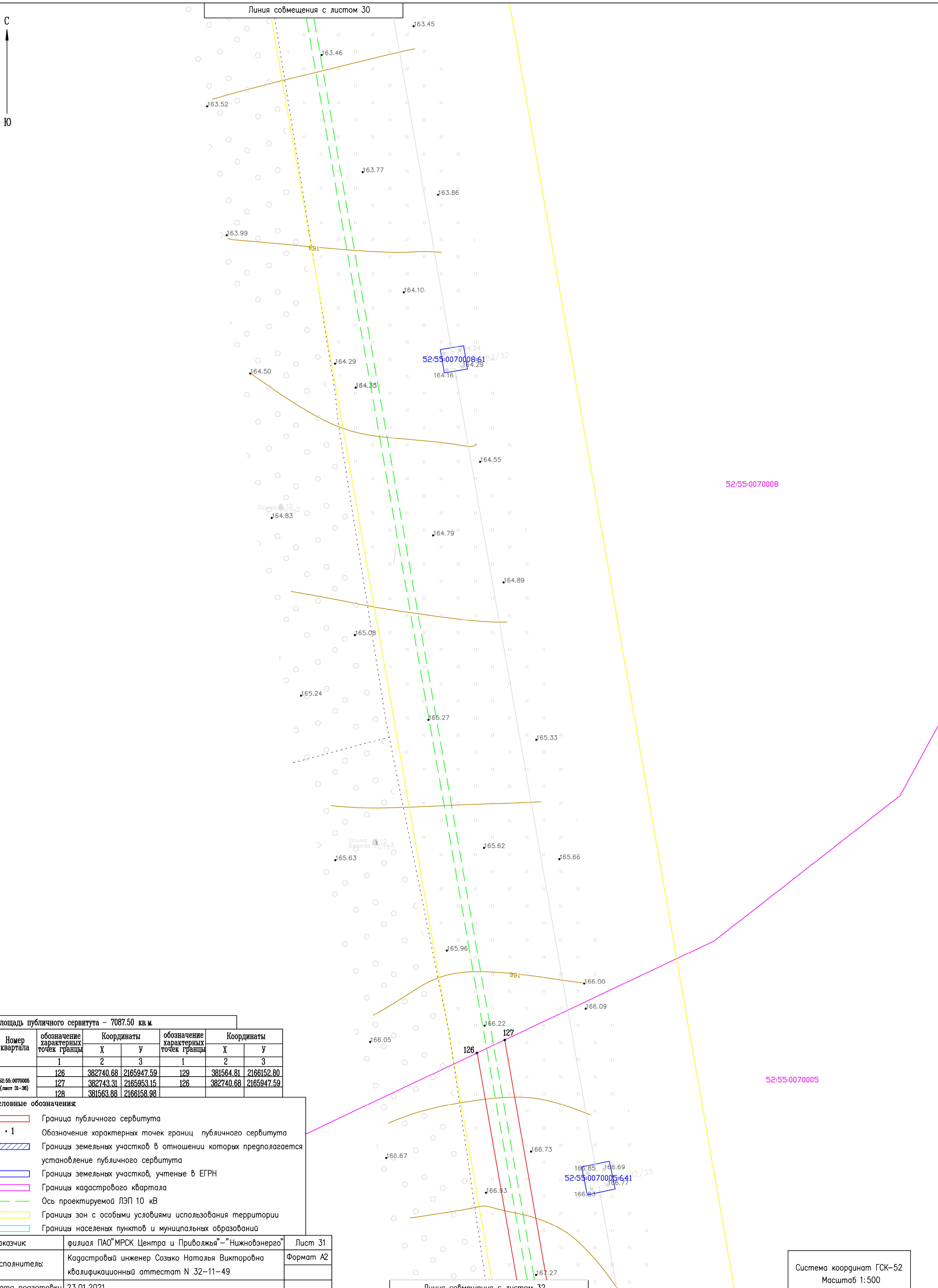
Линия совмещения с листом 31

Схема расположения границ публичного сервитута

Местоположение: Нижегородская область, Дивеевский район, вблизи г.Саров, с. Яковлевка, г. Осиповка, с. Дивеево

Кадастровый номер кварталов, в отношении которых предполагается установление публичного сервитута: 52:55:0070005, 52:55:0100005, 52:55:0100010, 52:55:0100009, 52:55:0100008

Цель установления публичного сервитута: Строительство двух ЛЭП 10 кВ от ПС Дивеево, реконструкция РУ 10 кВ ПС Дивеево ПО Южные электрические сети



Площадь публичного сервитута - 7087.50 кв.м

| Номер квартала | обозначение характерных точек границы | Координаты | | обозначение характерных точек границы | Координаты | |
|-------------------------------|---------------------------------------|------------|------------|---------------------------------------|------------|------------|
| | | X | Y | | X | Y |
| 52:55:0070005 (лист 31-38) | 126 | 382740.68 | 2165947.59 | 129 | 381564.81 | 2166152.80 |
| | 127 | 382743.31 | 2165953.15 | 126 | 382740.68 | 2165947.59 |
| | 128 | 381563.88 | 2166156.98 | | | |

Условные обозначения:

- Граница публичного сервитута
- 1 Обозначение характерных точек границ публичного сервитута
- Границы земельных участков в отношении которых предполагается установление публичного сервитута
- Границы земельных участков, учтенные в ЕФРН
- Границы кадастрового квартала
- Ось проектируемой ЛЭП 10 кВ
- Границы зон с особыми условиями использования территории
- Границы населенных пунктов и муниципальных образований

| | | |
|-----------------|---|-----------|
| Заказчик | филиал ПАО "МРСК Центра и Приволжья" - "Нижевоэнерго" | Лист 31 |
| Исполнитель: | Кадастровый инженер Созыко Наталья Викторовна квалификационный аттестат N 32-11-49 | Формат А2 |
| Дата подготовки | 23.01.2021 | |

Система координат ГСК-52
Масштаб 1:500

Схема расположения границ публичного сервитута

Местоположение: Нижегородская область, Дивеевский район, вблизи г.Саров, с. Яковлевка, д. Осиповка, с. Дивеево

Кадастровый номер кварталов, в отношении которых предполагается установление публичного сервитута: 52:55:0070005, 52:55:0100005, 52:55:0100010, 52:55:0100009, 52:55:0100008

Цель установления публичного сервитута: Строительство двух ЛЭП 10 кВ от ПС Дивеево, реконструкция РУ 10 кВ ПС Дивеево ПО Южные электрические сети

С
↑
Ю

Линия совмещения с листом 31

52:55:0070008

52:55:0070005

52:55:0070005:642

Линия совмещения с листом 33

- Условные обозначения**
- Граница публичного сервитута
 - 1 Обозначение характерных точек границ публичного сервитута
 - Границы земельных участков в отношении которых предполагается установление публичного сервитута
 - Границы земельных участков, учтенные в ЕГРН
 - Границы кадастрового квартала
 - Ось проектируемой ЛЭП 10 кВ
 - Границы зон с особыми условиями использования территории
 - Границы населенных пунктов и муниципальных образований

| | | |
|-----------------|---|-----------|
| Заказчик | филиал ПАО "МРСК Центра и Приволжья" – "Нижевоэнерго" | Лист 32 |
| Исполнитель: | Кадастровый инженер Созыко Наталья Викторовна квалификационный аттестат N 32–11–49 | Формат А2 |
| Дата подготовки | 23.01.2021 | |

Система координат ГСК–52
Масштаб 1:500

Схема расположения границ публичного сервитута

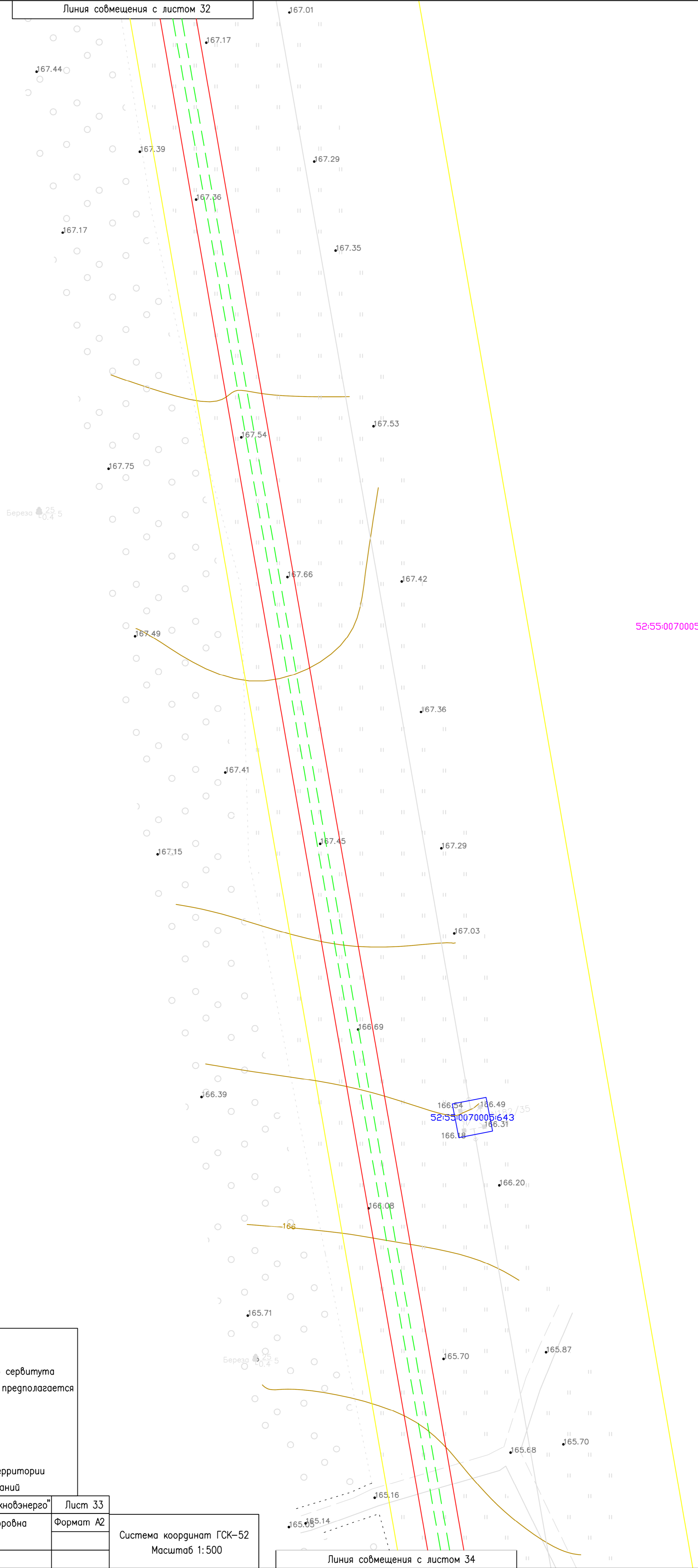
Местоположение: Нижегородская область, Дивеевский район, вблизи г.Саров, с. Яковлевка, д. Осиповка, с. Дивеево

Кадастровый номер кварталов, в отношении которых предполагается установление публичного сервитута: 52:55:0070005, 52:55:0100005, 52:55:0100010, 52:55:0100009, 52:55:0100008

Цель установления публичного сервитута: Строительство двух ЛЭП 10 кВ от ПС Дивеево, реконструкция РУ 10 кВ ПС Дивеево ПО Южные электрические сети

Линия совмещения с листом 32

С
↑
Ю



52:55:0070005

52:55:0070008

Условные обозначения

| | |
|--|---|
| | Граница публичного сервитута |
| • 1 | Обозначение характерных точек границ публичного сервитута |
| | Границы земельных участков в отношении которых предполагается установление публичного сервитута |
| | Границы земельных участков, учтенные в ЕГРН |
| | Границы кадастрового квартала |
| | Ось проектируемой ЛЭП 10 кВ |
| | Границы зон с особыми условиями использования территории |
| | Границы населенных пунктов и муниципальных образований |

| | | |
|-----------------|---|-----------|
| Заказчик | филиал ПАО "МРСК Центра и Приволжья" – "Нижевоэнерго" | Лист 33 |
| Исполнитель | Кадастровый инженер Созыко Наталья Викторовна квалификационный аттестат N 32–11–49 | Формат А2 |
| Дата подготовки | 23.01.2021 | |

Система координат ГСК–52
Масштаб 1:500

Линия совмещения с листом 34

Схема расположения границ публичного сервитута

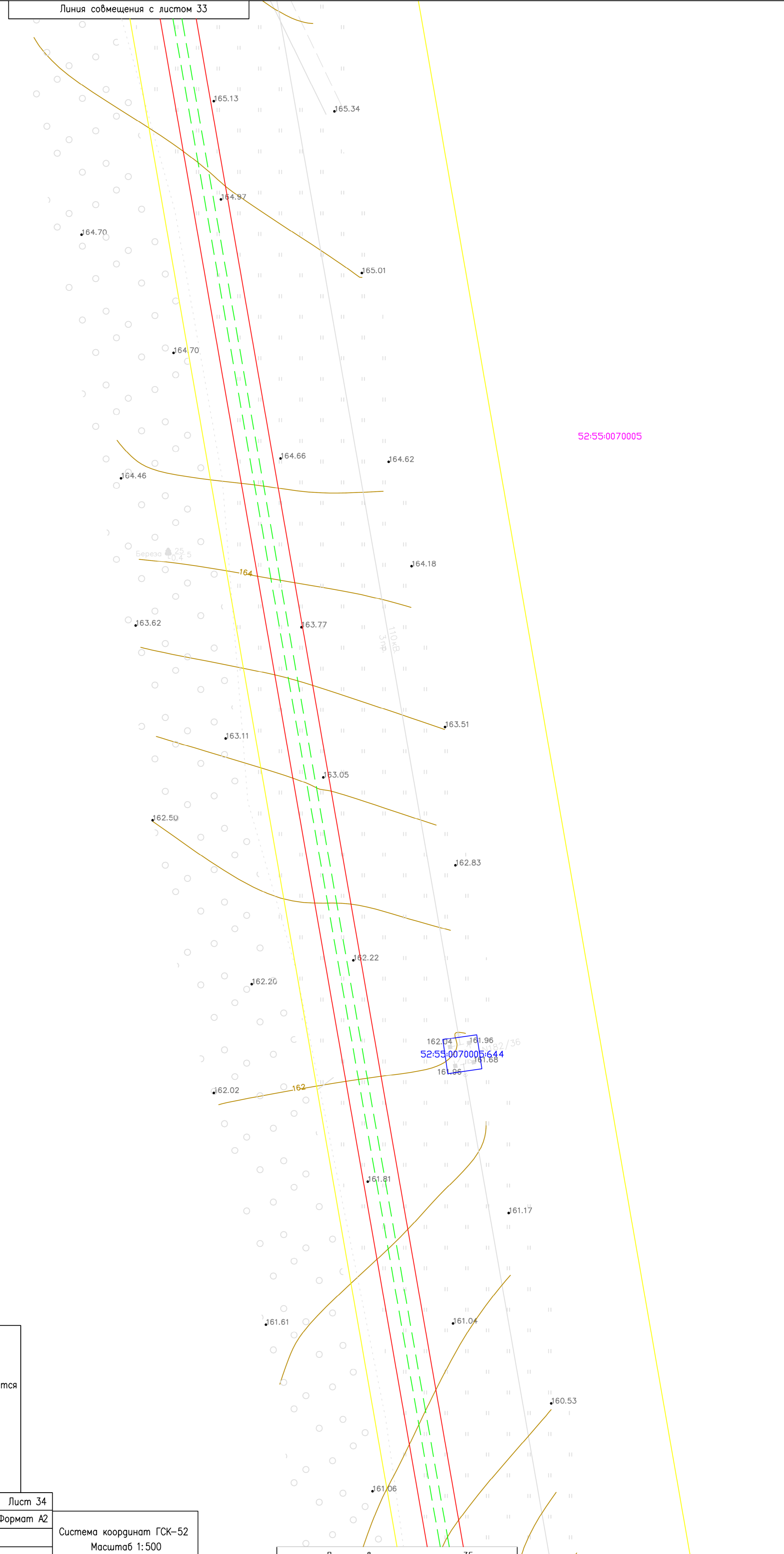
Местоположение: Нижегородская область, Дивеевский район, вблизи г.Саров, с. Яковлевка, д. Ослоповка, с. Дивеево

Кадастровый номер кварталов, в отношении которых предполагается установление публичного сервитута: 52:55:0070005, 52:55:0100005, 52:55:0100010, 52:55:0100009, 52:55:0100008

Цель установления публичного сервитута: Строительство двух ЛЭП 10 кВ от ПС Дивеево, реконструкция РУ 10 кВ ПС Дивеево ПО Южные электрические сети

Линия совмещения с листом 33

С
Ю



52:55:0070005

162.04 161.96
52:55:0070005:644
161.68
161.96

- Условные обозначения:**
- Граница публичного сервитута
 - 1 Обозначение характерных точек границ публичного сервитута
 - Границы земельных участков в отношении которых предполагается установление публичного сервитута
 - Границы земельных участков, учтённые в ЕГРН
 - Границы кадастрового квартала
 - Ось проектируемой ЛЭП 10 кВ
 - Границы зон с особыми условиями использования территории
 - Границы населённых пунктов и муниципальных образований

| | | |
|-----------------|---|-----------|
| Заказчик | филиал ПАО "МРСК Центра и Приволжья" – "Нижновэнерго" | Лист 34 |
| Исполнитель: | Кадастровый инженер Созыко Наталья Викторовна квалификационный аттестат N 32–11–49 | Формат А2 |
| Дата подготовки | 23.01.2021 | |

Система координат ГСК–52
Масштаб 1:500

Линия совмещения с листом 35

Схема расположения границ публичного сервитута

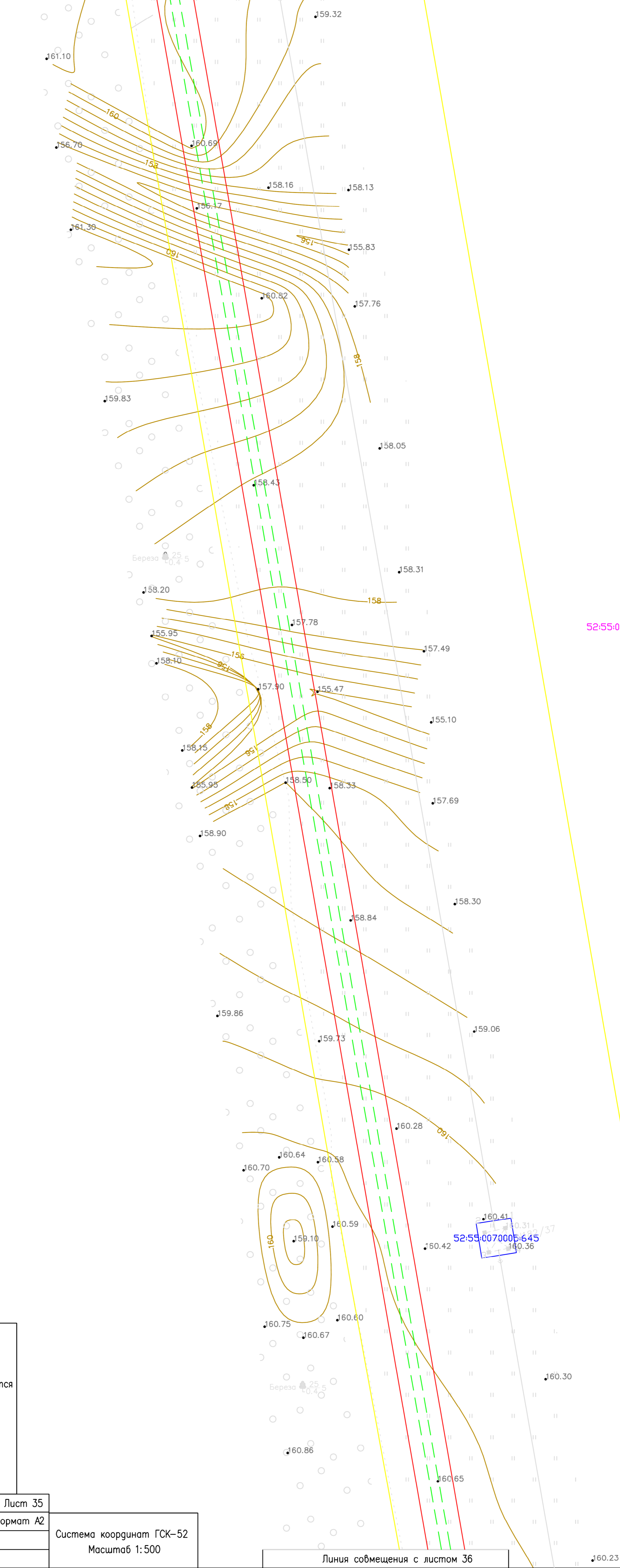
Местоположение: Нижегородская область, Дивеевский район, вблизи г.Саров, с. Яковлевка, д. Осиповка, с. Дивеево

Кадастровый номер кварталов, в отношении которых предполагается установление публичного сервитута: 52:55:0070005, 52:55:0100005, 52:55:0100010, 52:55:0100009, 52:55:0100008

Цель установления публичного сервитута: Строительство двух ЛЭП 10 кВ от ПС Дивеево, реконструкция РУ 10 кВ ПС Дивеево ПО Южные электрические сети

С
↑
Ю

Линия совмещения с листом 34



52:55:0070005

Условные обозначения:

| | |
|--|---|
| | Граница публичного сервитута |
| • 1 | Обозначение характерных точек границ публичного сервитута |
| | Границы земельных участков в отношении которых предполагается установление публичного сервитута |
| | Границы земельных участков, учтены в ЕГРН |
| | Границы кадастрового квартала |
| --- | Ось проектируемой ЛЭП 10 кВ |
| | Границы зон с особыми условиями использования территории |
| | Границы населенных пунктов и муниципальных образований |

| | | |
|-----------------|---|-----------|
| Заказчик | филиал ПАО "МРСК Центра и Приволжья" – "Нижновэнерго" | Лист 35 |
| Исполнитель: | Кадастровый инженер Созыко Наталья Викторовна квалификационный аттестат N 32–11–49 | Формат А2 |
| Дата подготовки | 23.01.2021 | |

| |
|--------------------------|
| Система координат ГСК–52 |
| Масштаб 1:500 |

Линия совмещения с листом 36

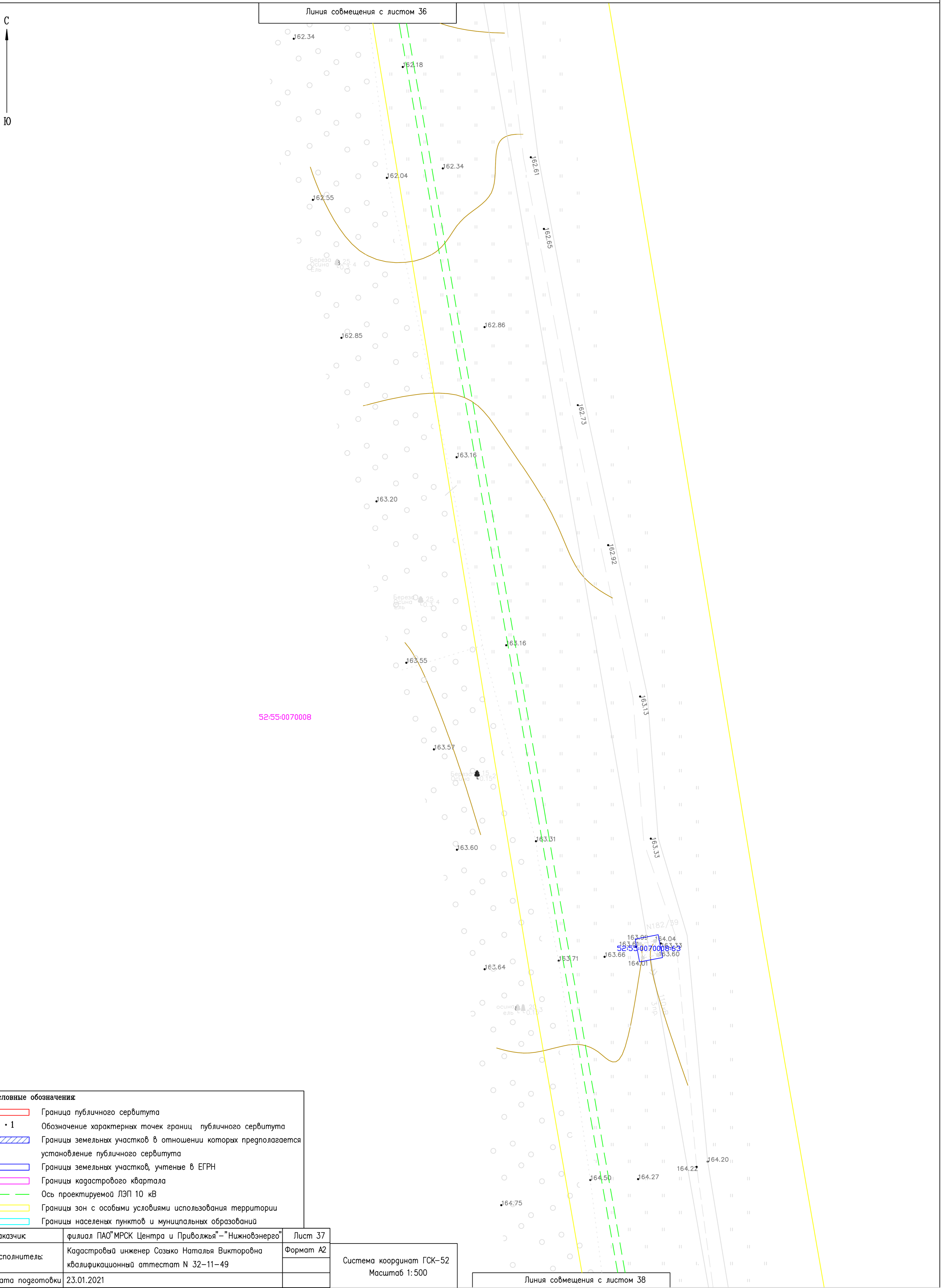
60.23

Схема расположения границ публичного сервитута

Местоположение: Нижегородская область, Дивеевский район, вблизи г.Саров, с. Яковлевка, д. Осиповка, с. Дивеево

Кадастровый номер кварталов, в отношении которых предполагается установление публичного сервитута: 52:55:0070005, 52:55:0100005, 52:55:0100010, 52:55:0100009, 52:55:0100008

Цель установления публичного сервитута: Строительство двух ЛЭП 10 кВ от ПС Дивеево, реконструкция РУ 10 кВ ПС Дивеево ПО Южные электрические сети



52:55:0070008

52:55:0070008/03

Условные обозначения:

| | |
|--|---|
| | Граница публичного сервитута |
| • 1 | Обозначение характерных точек границ публичного сервитута |
| | Границы земельных участков в отношении которых предполагается установление публичного сервитута |
| | Границы земельных участков, учтенные в ЕГРН |
| | Границы кадастрового квартала |
| | Ось проектируемой ЛЭП 10 кВ |
| | Границы зон с особыми условиями использования территории |
| | Границы населенных пунктов и муниципальных образований |

| | | |
|-----------------|---|-----------|
| Заказчик | филиал ПАО "МРСК Центра и Приволжья" – "Нижвоэнерго" | Лист 37 |
| Исполнитель: | Кадастровый инженер Созыко Наталья Викторовна квалификационный аттестат N 32–11–49 | Формат A2 |
| Дата подготовки | 23.01.2021 | |

Система координат ГСК–52
Масштаб 1:500

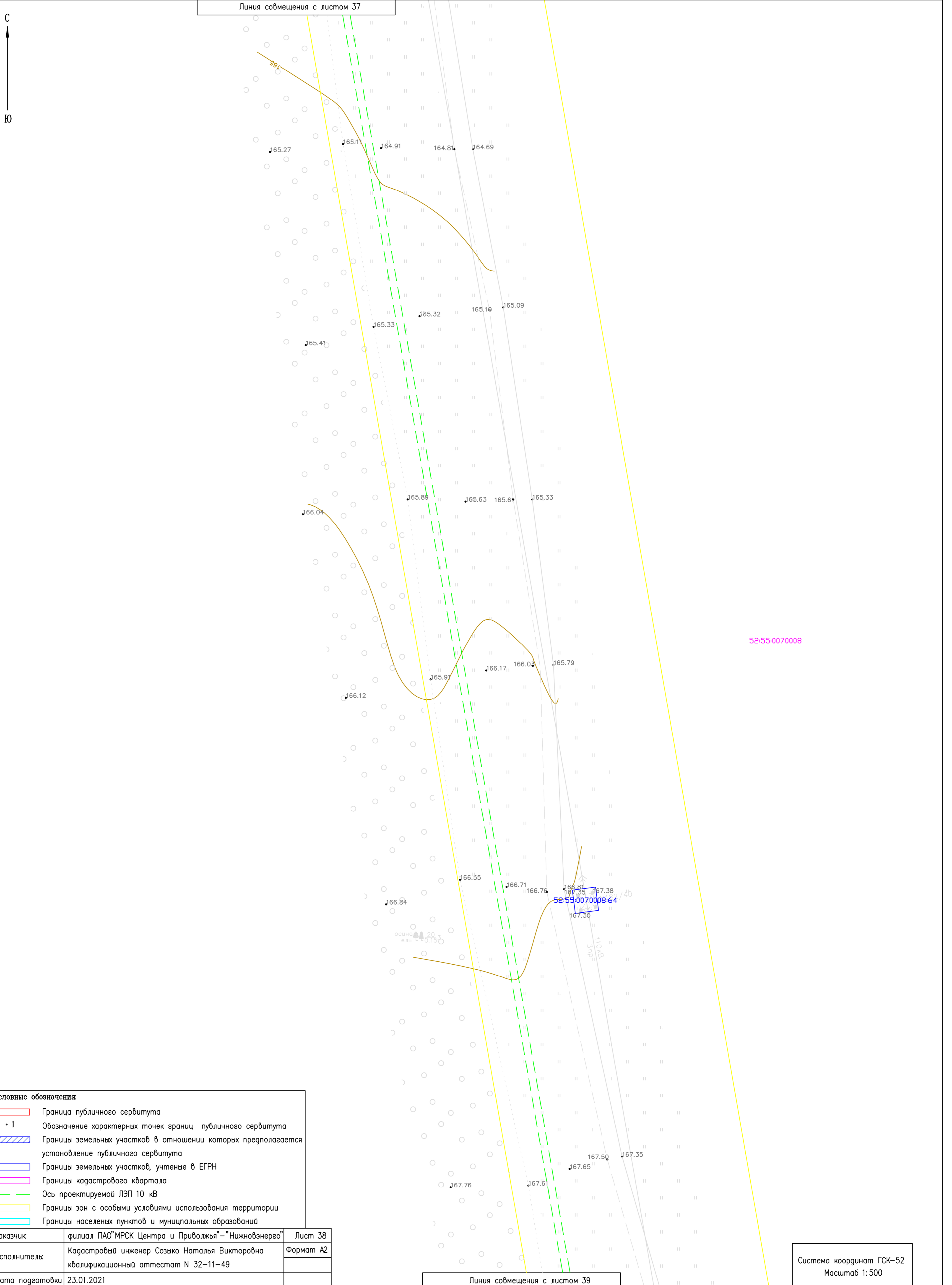
Линия совмещения с листом 38

Схема расположения границ публичного сервитута

Местоположение: Нижегородская область, Дивеевский район, вблизи г.Саров, с. Яковлевка, д. Осиповка, с. Дивеево

Кадастровый номер кварталов, в отношении которых предполагается установление публичного сервитута: 52:55:0070005, 52:55:0100005, 52:55:0100010, 52:55:0100009, 52:55:0100008

Цель установления публичного сервитута: Строительство двух ЛЭП 10 кВ от ПС Дивеево, реконструкция РУ 10 кВ ПС Дивеево ПО Южные электрические сети



52:55:0070008

52:55:0070008:64

- Условные обозначения**
- Граница публичного сервитута
 - 1 Обозначение характерных точек границ публичного сервитута
 - Границы земельных участков в отношении которых предполагается установление публичного сервитута
 - Границы земельных участков, учтенные в ЕГРН
 - Границы кадастрового квартала
 - Ось проектируемой ЛЭП 10 кВ
 - Границы зон с особыми условиями использования территории
 - Границы населенных пунктов и муниципальных образований

| | | |
|-----------------|---|-----------|
| Заказчик | филиал ПАО "МРСК Центра и Приволжья" – "Нижвоэнерго" | Лист 38 |
| Исполнитель: | Кадастровый инженер Созыко Наталья Викторовна квалификационный аттестат N 32-11-49 | Формат А2 |
| Дата подготовки | 23.01.2021 | |

Система координат ГСК-52
Масштаб 1:500

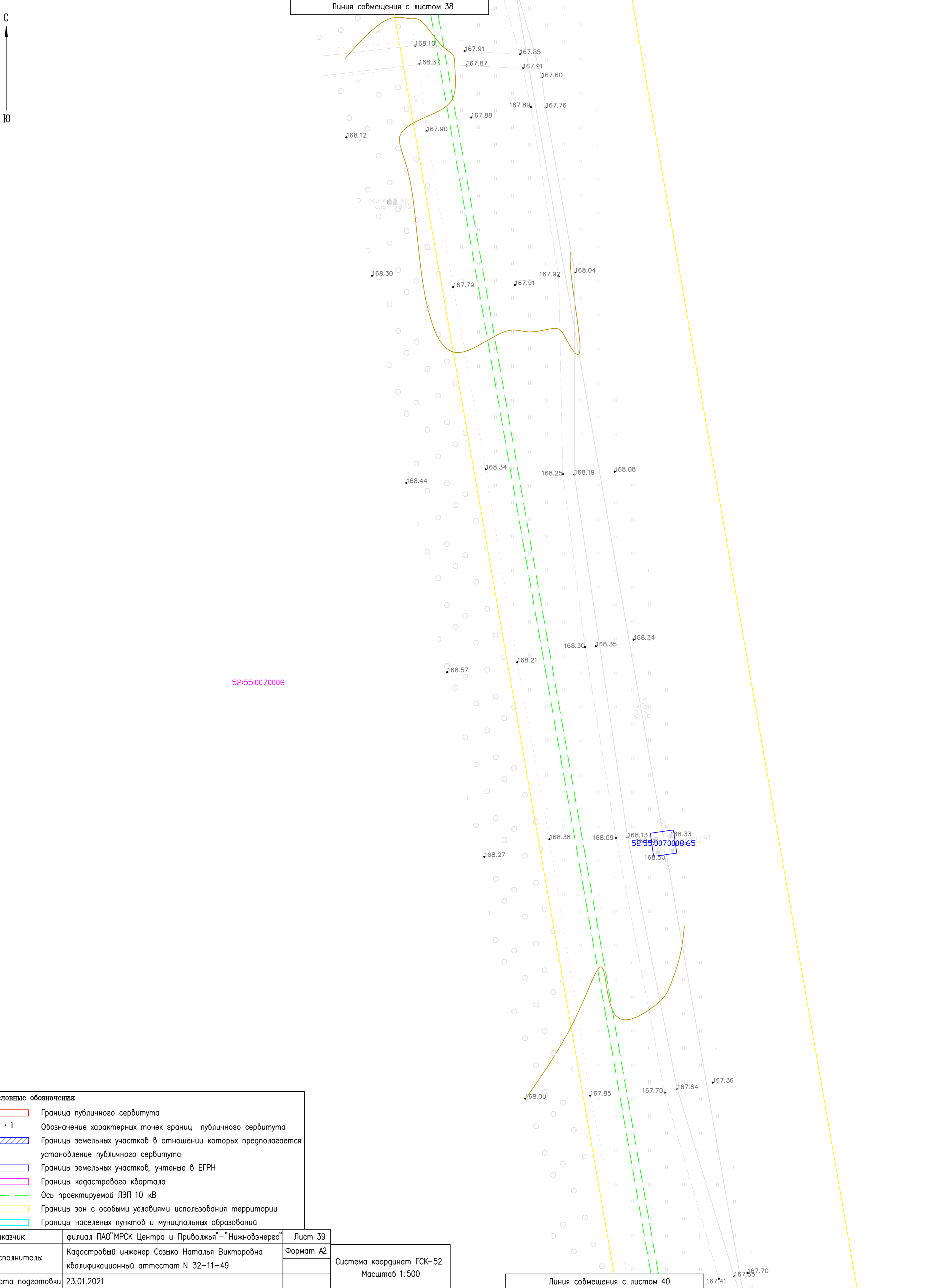
Линия совмещения с листом 39

Схема расположения границ публичного сервитута

Местоположение: Нижегородская область, Дивеевский район, вблизи г.Саров, с. Яковлевка, д. Осиповка, с. Дивеево

Кадастровый номер кварталов, в отношении которых предполагается установление публичного сервитута: 52:55:0070005, 52:55:0100005, 52:55:0100010, 52:55:0100009, 52:55:0100008

Цель установления публичного сервитута: Строительство сбух ЛЭП 10 кВ от ПС Дивеево, реконструкция РУ 10 кВ ПС Дивеево ПО Южные электрические сети



52:55:0070008

10 кВ
Стр

52:55:0070008-65

Условные обозначения

| | |
|--|---|
| | Граница публичного сервитута |
| | Обозначение характерных точек границ публичного сервитута |
| | Границы земельных участков в отношении которых предполагается установление публичного сервитута |
| | Границы земельных участков, учтены в ЕГРН |
| | Границы кадастрового квартала |
| | Ось проектируемой ЛЭП 10 кВ |
| | Границы зон с особыми условиями использования территории |
| | Границы населенных пунктов и муниципальных образований |

| | | |
|-----------------|---|-----------|
| Заказчик | филиал ПАО "МРСК Центра и Приволжья" - "Нижновэнерго" | Лист 39 |
| Исполнитель | Кадастровый инженер Созыко Наталья Викторовна квалификационный аттестат N 32-11-49 | Формат A2 |
| Дата подготовки | 23.01.2021 | |

Система координат ГСК-52
Масштаб 1:500

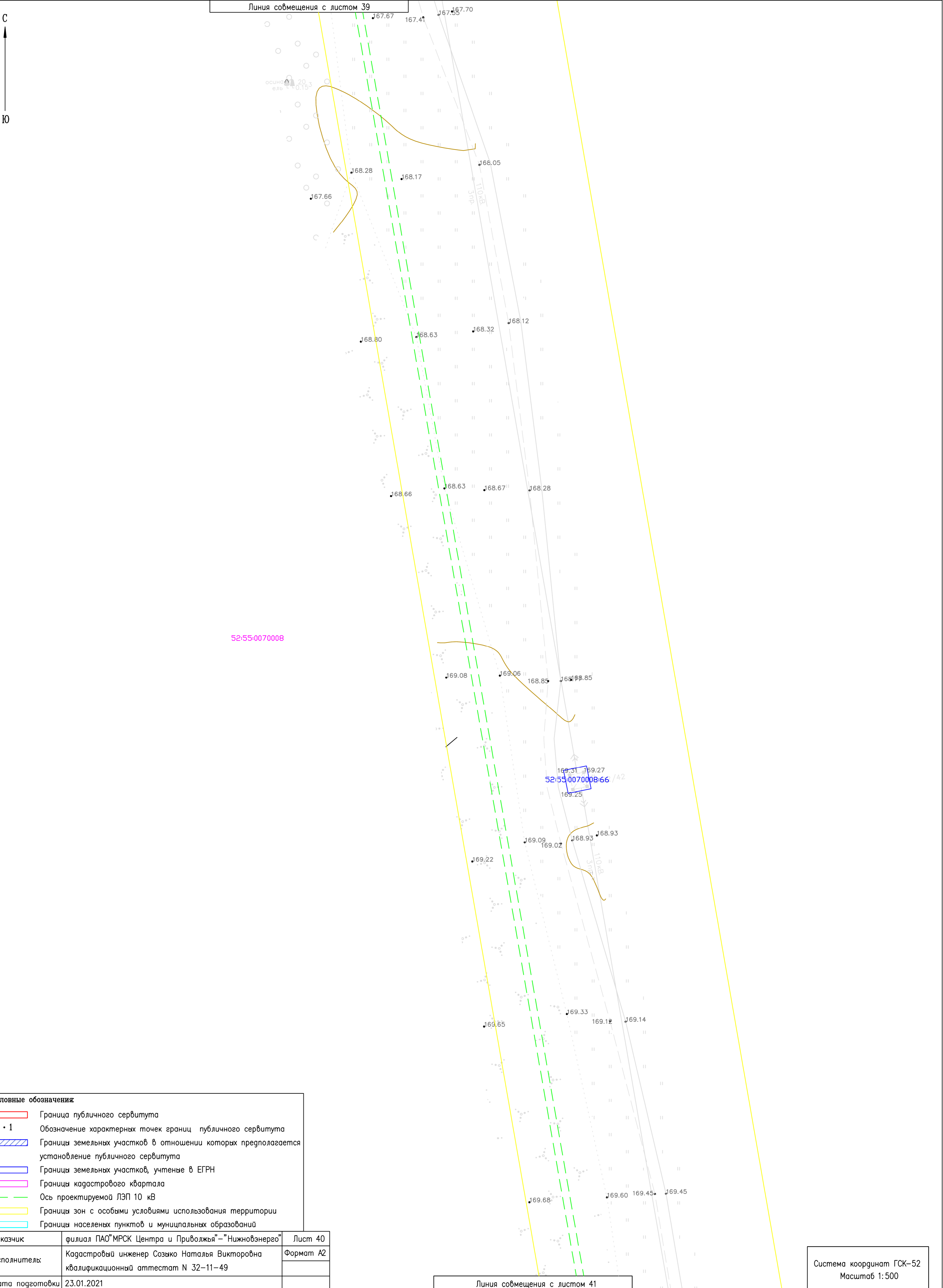
Линия совмещения с листом 40

Схема расположения границ публичного сервитута

Местоположение: Нижегородская область, Дивеевский район, вблизи г.Саров, с. Яковлевка, д. Осиповка, с. Дивеево

Кадастровый номер кварталов, в отношении которых предполагается установление публичного сервитута: 52:55:0070005, 52:55:0100005, 52:55:0100010, 52:55:0100009, 52:55:0100008

Цель установления публичного сервитута: Строительство двух ЛЭП 10 кВ от ПС Дивеево, реконструкция РУ 10 кВ ПС Дивеево ПО Южные электрические сети



52:55:0070008

52:55:0070008-66 / 42

- Условные обозначения:**
- Граница публичного сервитута
 - 1 Обозначение характерных точек границ публичного сервитута
 - Границы земельных участков в отношении которых предполагается установление публичного сервитута
 - Границы земельных участков, учтенные в ЕГРН
 - Границы кадастрового квартала
 - Ось проектируемой ЛЭП 10 кВ
 - Границы зон с особыми условиями использования территории
 - Границы населенных пунктов и муниципальных образований

| | | |
|-----------------|---|-----------|
| Заказчик | филиал ПАО "МРСК Центра и Приволжья" – "Нижвоэнерго" | Лист 40 |
| Исполнитель | Кадастровый инженер Созыко Наталья Викторовна квалификационный аттестат N 32–11–49 | Формат A2 |
| Дата подготовки | 23.01.2021 | |

Система координат ГСК-52
Масштаб 1:500

Линия совмещения с листом 41

Схема расположения границ публичного сервитута

Местоположение: Нижегородская область, Дивеевский район, вблизи г.Саров, с. Яковлевка, д. Осиповка, с. Дивеево

Кадастровый номер кварталов, в отношении которых предполагается установление публичного сервитута: 52:55:0070005, 52:55:0100005, 52:55:0100010, 52:55:0100009, 52:55:0100008

Цель установления публичного сервитута: Строительство двух ЛЭП 10 кВ от ПС Дивеево, реконструкция РУ 10 кВ ПС Дивеево ПО Южные электрические сети

Линия совмещения с листом 40

С
↑
Ю

52:55:0070008

Условные обозначения

- Граница публичного сервитута
- 1 Обозначение характерных точек границ публичного сервитута
- Границы земельных участков в отношении которых предполагается установление публичного сервитута
- Границы земельных участков, учтенные в ЕГРН
- Границы кадастрового квартала
- Ось проектируемой ЛЭП 10 кВ
- Границы зон с особыми условиями использования территории
- Границы населенных пунктов и муниципальных образований

| | | |
|-----------------|---|-----------|
| Заказчик | филиал ПАО "МРСК Центра и Приволжья" – "Нижвоэнерго" | Лист 41 |
| Исполнитель: | Кадастровый инженер Созыко Наталья Викторовна квалификационный аттестат N 32-11-49 | Формат А2 |
| Дата подготовки | 23.01.2021 | |

Линия совмещения с листом 42

Система координат ГСК-52
Масштаб 1:500

Схема расположения границ публичного сервитута

Местоположение: Нижегородская область, Дивеевский район, вблизи г.Саров, с. Яковлевка, д. Осиповка, с. Дивеево

Кадастровый номер кварталов, в отношении которых предполагается установление публичного сервитута: 52:55:0070005, 52:55:0100005, 52:55:0100010, 52:55:0100009, 52:55:0100008

Цель установления публичного сервитута: Строительство двух ЛЭП 10 кВ от ПС Дивеево, реконструкция РУ 10 кВ ПС Дивеево ПО Южные электрические сети

Линия совмещения с листом 41

С
↑
Ю

52:55:0070008

Условные обозначения

- Граница публичного сервитута
- 1 Обозначение характерных точек границ публичного сервитута
- Границы земельных участков в отношении которых предполагается установление публичного сервитута
- Границы земельных участков, учтенные в ЕГРН
- Границы кадастрового квартала
- Ось проектируемой ЛЭП 10 кВ
- Границы зон с особыми условиями использования территории
- Границы населенных пунктов и муниципальных образований

| | | |
|-----------------|---|-----------|
| Заказчик | филиал ПАО "МРСК Центра и Приволжья" – "Нижвоэнерго" | Лист 42 |
| Исполнитель: | Кадастровый инженер Созыко Наталья Викторовна квалификационный аттестат N 32-11-49 | Формат А2 |
| Дата подготовки | 23.01.2021 | |

Линия совмещения с листом 43

Система координат ГСК-52
Масштаб 1:500

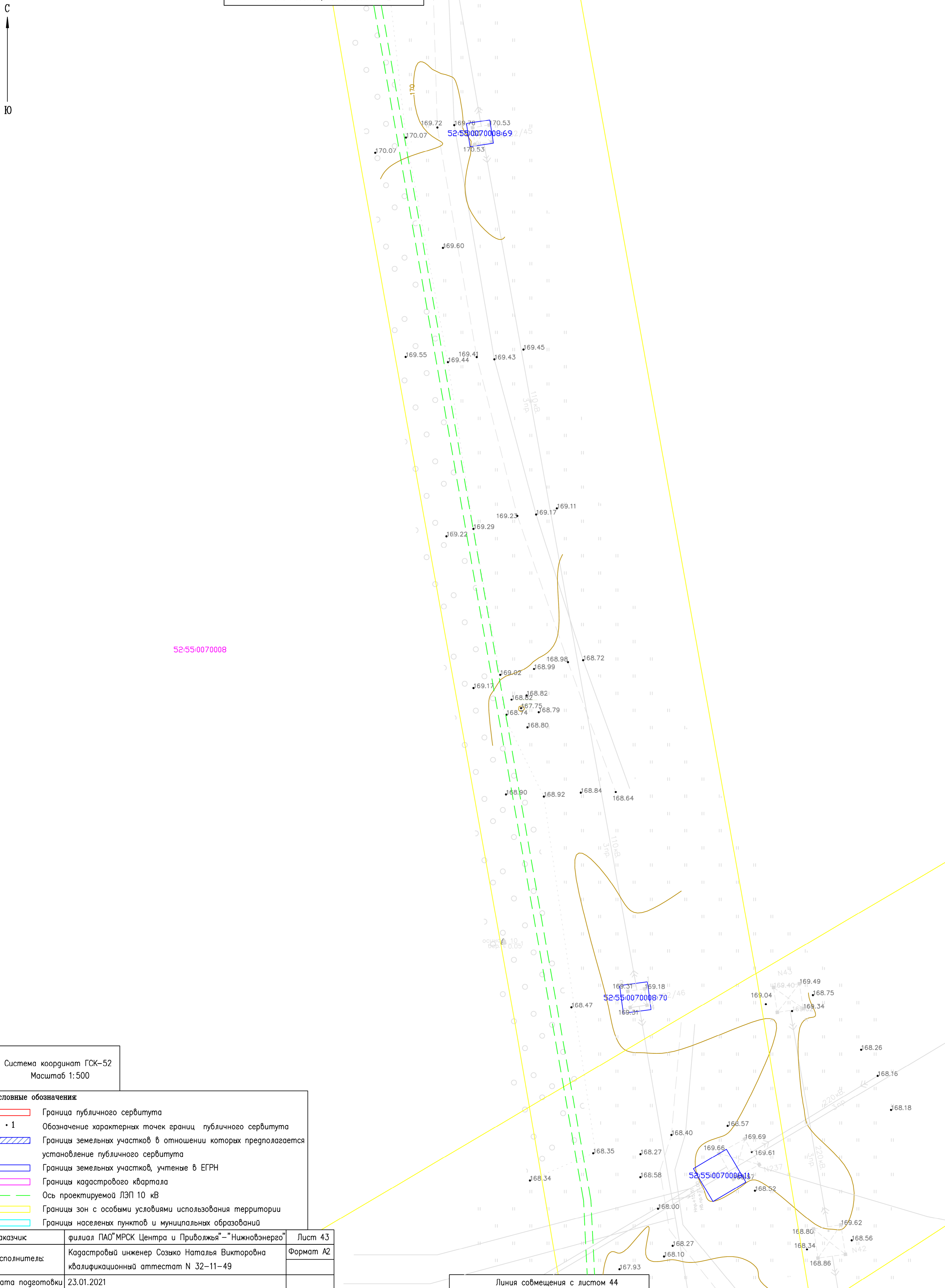
Схема расположения границ публичного сервитута

Местоположение: Нижегородская область, Дивеевский район, вблизи г.Саров, с. Яковлевка, д. Осиповка, с. Дивеево

Кадастровый номер кварталов, в отношении которых предполагается установление публичного сервитута: 52:55:0070005, 52:55:0100005, 52:55:0100010, 52:55:0100009, 52:55:0100008

Цель установления публичного сервитута: Строительство двух ЛЭП 10 кВ от ПС Дивеево, реконструкция РУ 10 кВ ПС Дивеево ПО Южные электрические сети

Линия совмещения с листом 42



52:55:0070008

Система координат ГСК-52
Масштаб 1:500

Условные обозначения:

- Граница публичного сервитута
- 1 Обозначение характерных точек границ публичного сервитута
- Границы земельных участков в отношении которых предполагается установление публичного сервитута
- Границы земельных участков, учтены в ЕГРН
- Границы кадастрового квартала
- Ось проектируемой ЛЭП 10 кВ
- Границы зон с особыми условиями использования территории
- Границы населенных пунктов и муниципальных образований

| | | |
|-----------------|---|-----------|
| Заказчик | филиал ПАО "МРСК Центра и Приволжья" - "Нижовэнерго" | Лист 43 |
| Исполнитель: | Кадастровый инженер Созыко Наталья Викторовна квалификационный аттестат N 32-11-49 | Формат А2 |
| Дата подготовки | 23.01.2021 | |

Линия совмещения с листом 44

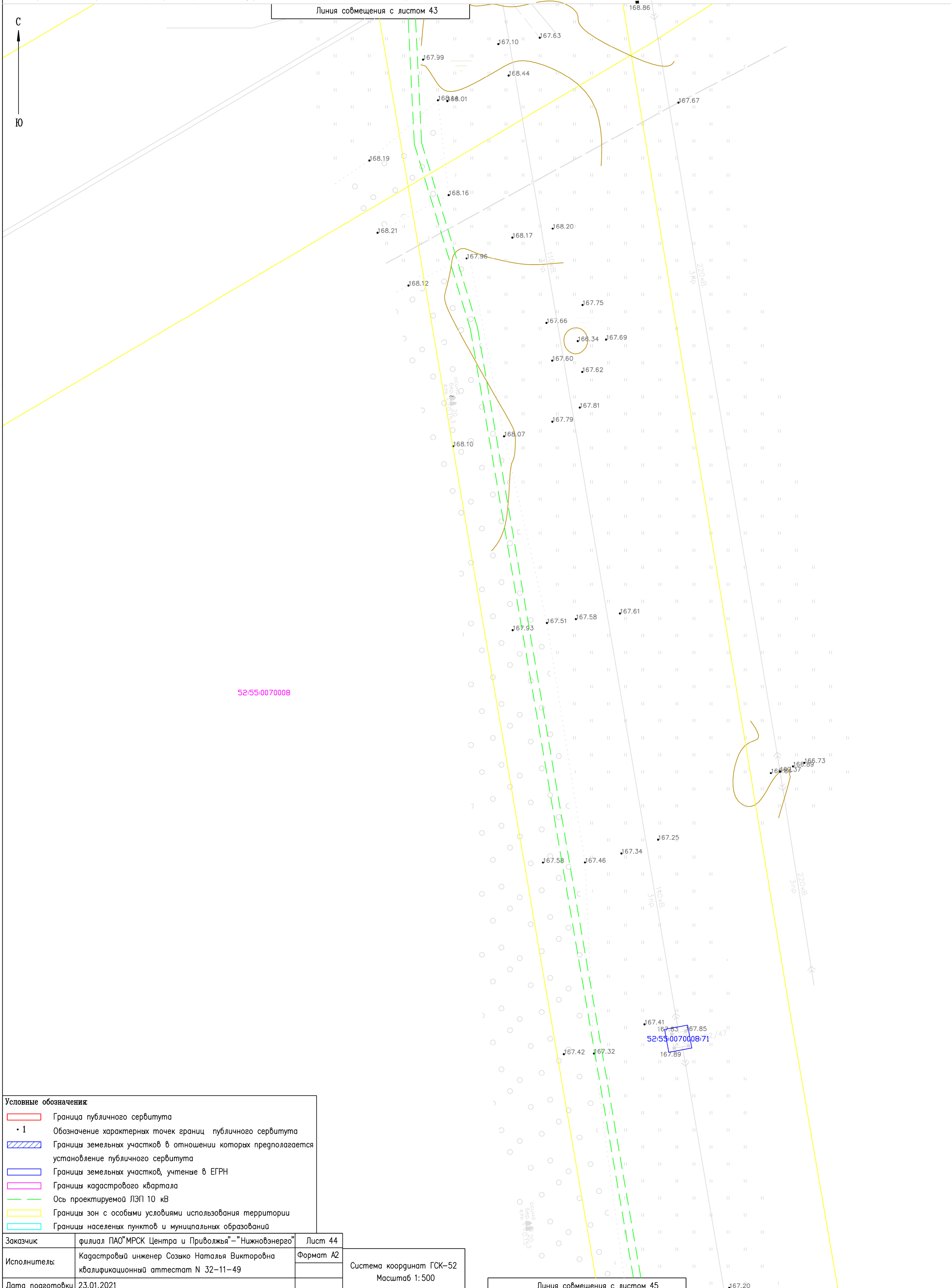
Схема расположения границ публичного сервитута

Местоположение: Нижегородская область, Дивеевский район, вблизи г.Саров, с. Яковлевка, д. Осиповка, с. Дивеево

Кадастровый номер кварталов, в отношении которых предполагается установление публичного сервитута: 52:55:0070005, 52:55:0100005, 52:55:0100010, 52:55:0100009, 52:55:0100008

Цель установления публичного сервитута: Строительство двух ЛЭП 10 кВ от ПС Дивеево, реконструкция РУ 10 кВ ПС Дивеево ПО Южные электрические сети

Линия совмещения с листом 43



Условные обозначения

| | |
|--|---|
| | Граница публичного сервитута |
| | Обозначение характерных точек границы публичного сервитута |
| | Границы земельных участков в отношении которых предполагается установление публичного сервитута |
| | Границы земельных участков, учтенные в ЕГРН |
| | Границы кадастрового квартала |
| | Ось проектируемой ЛЭП 10 кВ |
| | Границы зон с особыми условиями использования территории |
| | Границы населенных пунктов и муниципальных образований |

| | | |
|-----------------|---|-----------|
| Заказчик | филиал ПАО "МРСК Центра и Приволжья" - "Нижевоэнерго" | Лист 44 |
| Исполнитель: | Кадастровый инженер Созыко Наталья Викторовна квалификационный аттестат N 32-11-49 | Формат А2 |
| Дата подготовки | 23.01.2021 | |

Система координат ГСК-52
Масштаб 1:500

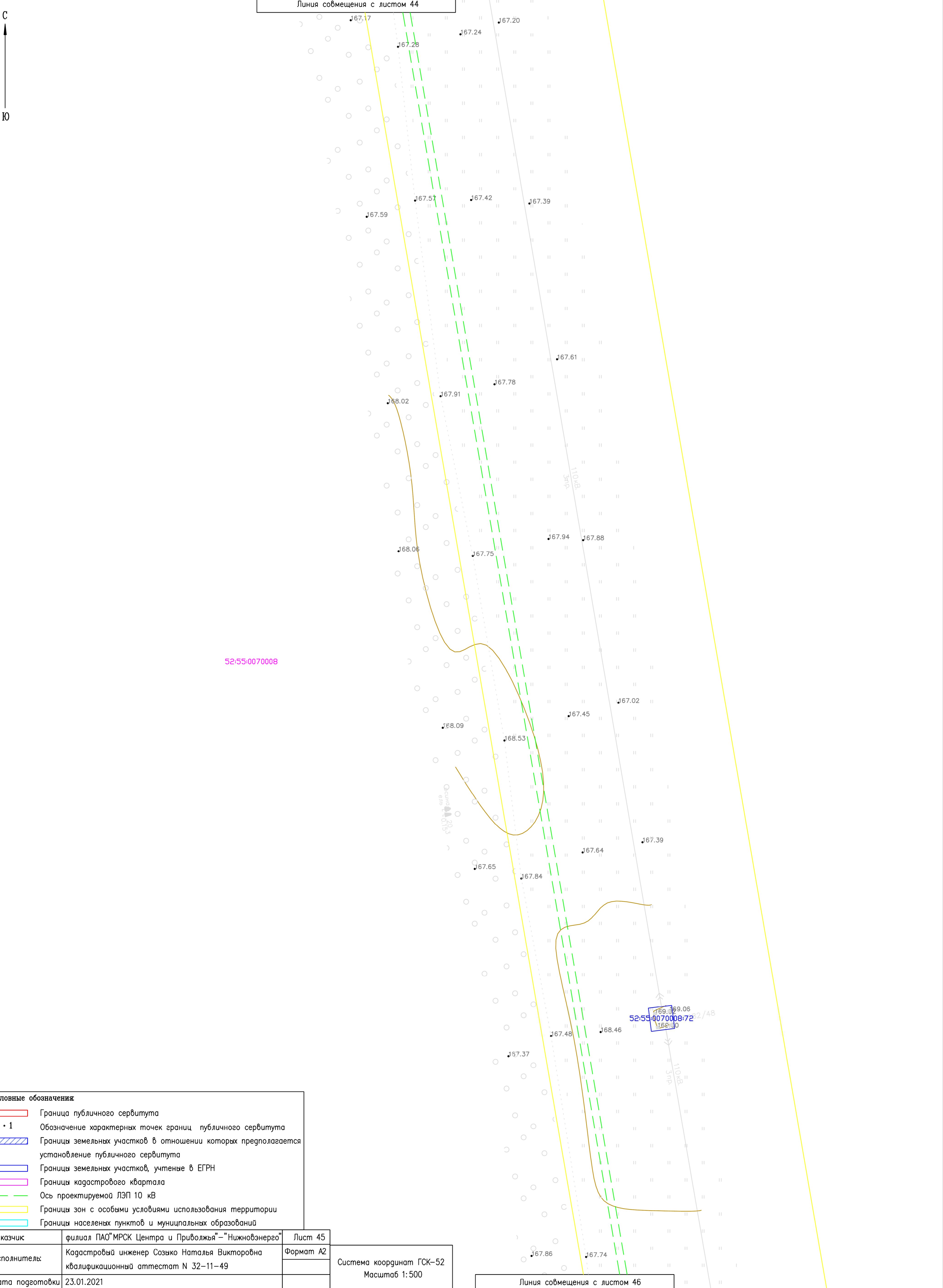
Линия совмещения с листом 45

Схема расположения границ публичного сервитута

Местоположение: Нижегородская область, Дивеевский район, вблизи г.Саров, с. Яковлевка, г. Осиповка, с. Дивеево

Кадастровый номер кварталов, в отношении которых предполагается установление публичного сервитута: 52:55:0070005, 52:55:0100005, 52:55:0100010, 52:55:0100009, 52:55:0100008

Цель установления публичного сервитута: Строительство двух ЛЭП 10 кВ от ПС Дивеево, реконструкция РУ 10 кВ ПС Дивеево ПО Южные электрические сети



Условные обозначения

| | |
|--|---|
| | Граница публичного сервитута |
| | Обозначение характерных точек границ публичного сервитута |
| | Границы земельных участков в отношении которых предполагается установление публичного сервитута |
| | Границы земельных участков, учтенные в ЕГРН |
| | Границы кадастрового квартала |
| | Ось проектируемой ЛЭП 10 кВ |
| | Границы зон с особыми условиями использования территории |
| | Границы населенных пунктов и муниципальных образований |

| | | |
|------------------|---|-----------|
| Заказчик | филиал ПАО "МРСК Центра и Приволжья" – "Нижевоэнерго" | Лист 45 |
| Исполнитель: | Кадастровый инженер Созыко Наталья Викторовна квалификационный аттестат N 32-11-49 | Формат A2 |
| Дата подготовки: | 23.01.2021 | |

Система координат ГСК-52
Масштаб 1:500

Линия совмещения с листом 46

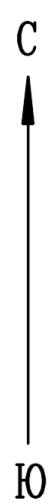
Схема расположения границ публичного сервитута

Местоположение: Нижегородская область, Дивеевский район, вблизи г.Саров, с. Яковлевка, д. Осиповка, с. Дивеево

Кадастровый номер кварталов, в отношении которых предполагается установление публичного сервитута: 52:55:0070005, 52:55:0100005, 52:55:0100010, 52:55:0100009, 52:55:0100008

Цель установления публичного сервитута: Строительство двух ЛЭП 10 кВ от ПС Дивеево, реконструкция РУ 10 кВ ПС Дивеево ПО Южные электрические сети

Линия совмещения с листом 45



52:55:0070008

52:55:0070008.73

Условные обозначения

- Граница публичного сервитута
- 1 Обозначение характерных точек границ публичного сервитута
- Границы земельных участков в отношении которых предполагается установление публичного сервитута
- Границы земельных участков, учтенные в ЕГРН
- Границы кадастрового квартала
- Ось проектируемой ЛЭП 10 кВ
- Границы зон с особыми условиями использования территории
- Границы населенных пунктов и муниципальных образований

| | | |
|-----------------|---|-----------|
| Заказчик | филиал ПАО "МРСК Центра и Приволжья" – "Нижвоэнерго" | Лист 46 |
| Исполнитель | Кадастровый инженер Созыко Наталья Викторовна квалификационный аттестат N 32–11–49 | Формат А2 |
| Дата подготовки | 23.01.2021 | |

Система координат ГСК-52
Масштаб 1:500

Линия совмещения с листом 47

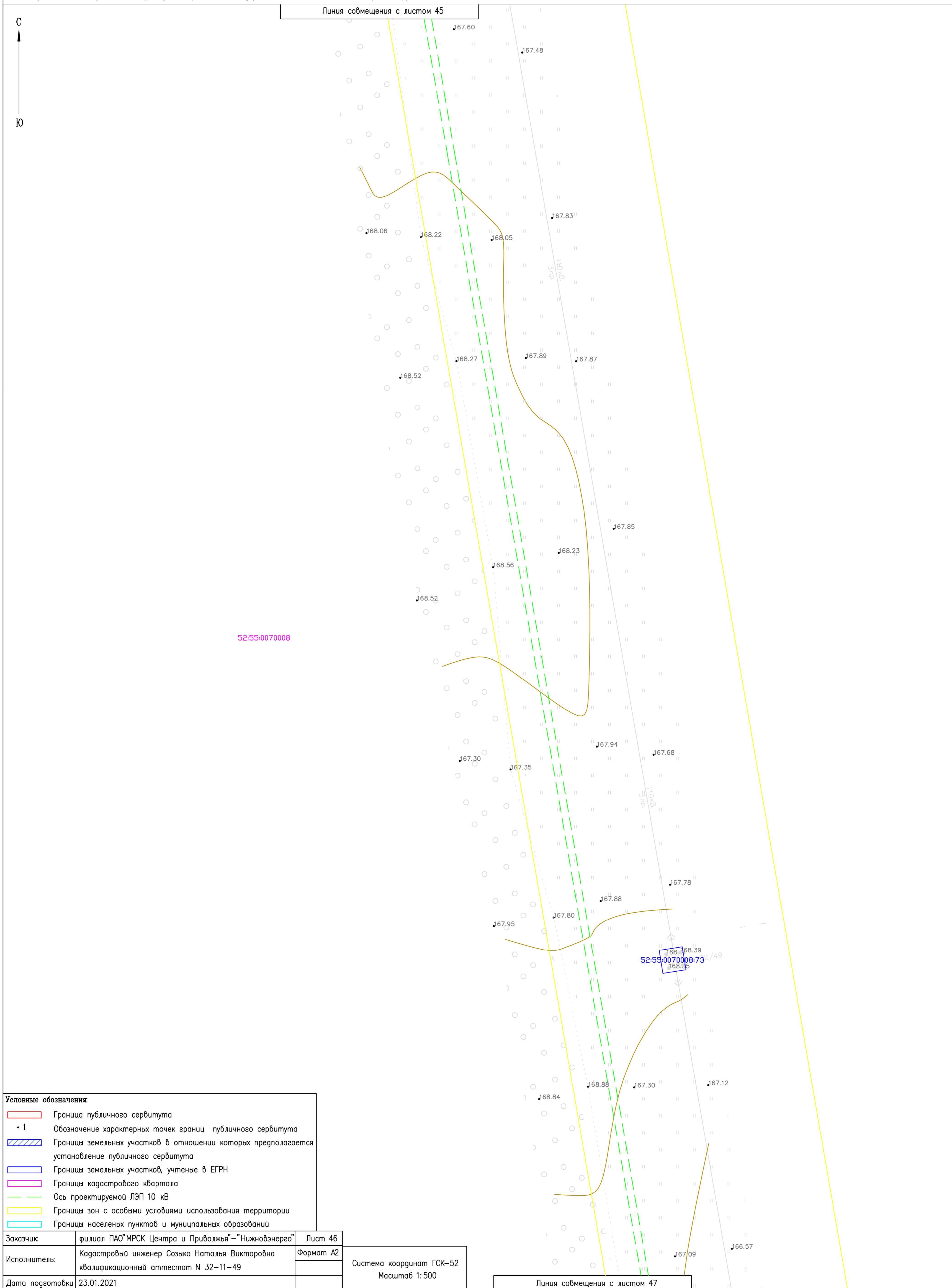


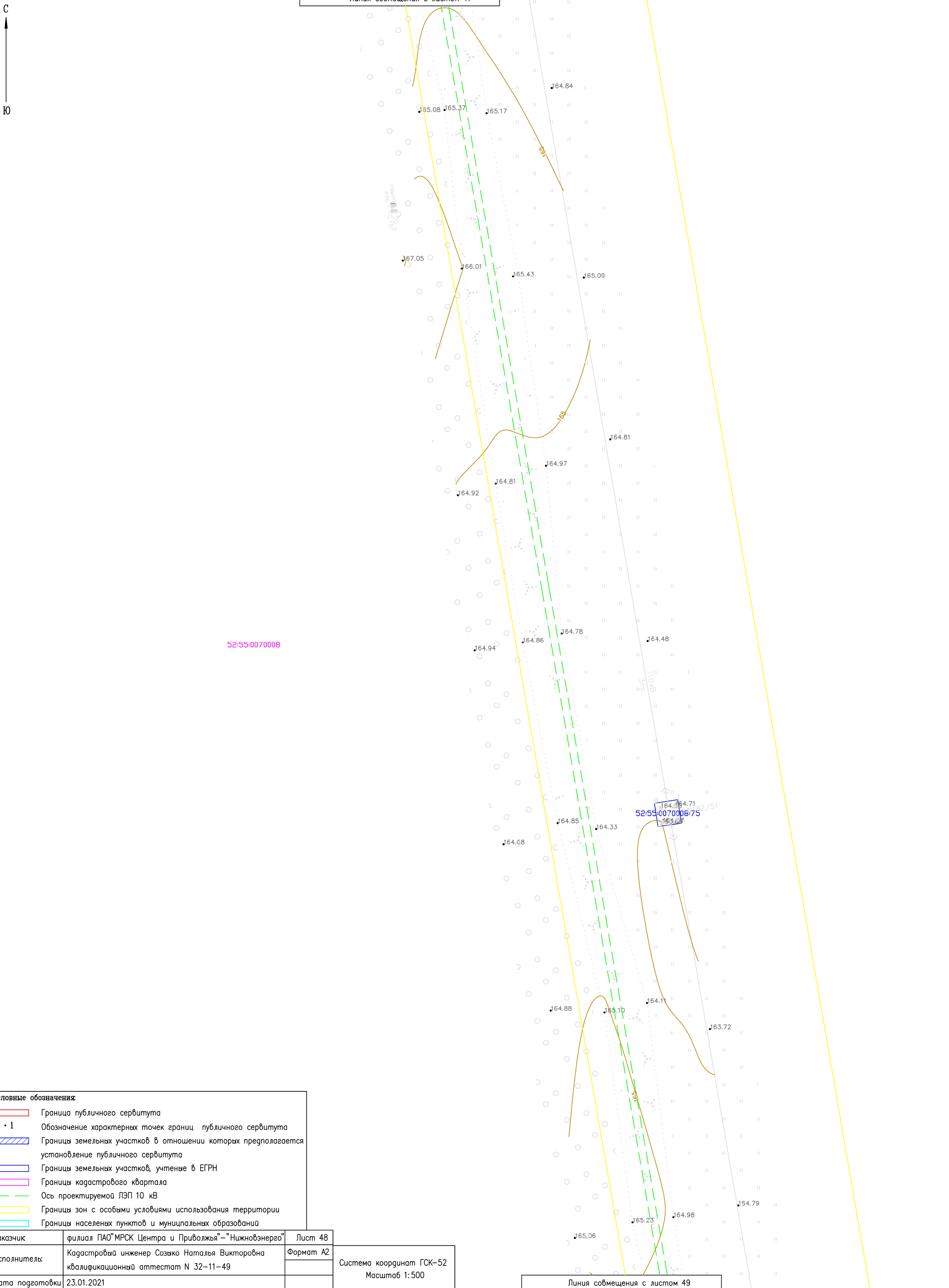
Схема расположения границ публичного сервитута

Местоположение: Нижегородская область, Дивеевский район, вблизи г.Саров, с. Яковлевка, д. Осиповка, с. Дивеево

Кадастровый номер кварталов, в отношении которых предполагается установление публичного сервитута: 52:55:0070005, 52:55:0100005, 52:55:0100010, 52:55:0100009, 52:55:0100008

Цель установления публичного сервитута: Строительство двух ЛЭП 10 кВ от ПС Дивеево, реконструкция РУ 10 кВ ПС Дивеево ПО Южные электрические сети

Линия совмещения с листом 47



52:55:0070008

52:55:0070008:75

| Условные обозначения | |
|--|---|
| | Граница публичного сервитута |
| • 1 | Обозначение характерных точек границ публичного сервитута |
| | Границы земельных участков в отношении которых предполагается установление публичного сервитута |
| | Границы земельных участков, учтенные в ЕГРН |
| | Границы кадастрового квартала |
| | Ось проектируемой ЛЭП 10 кВ |
| | Границы зон с особыми условиями использования территории |
| | Границы населенных пунктов и муниципальных образований |

| | | |
|-----------------|---|-----------|
| Заказчик | филиал ПАО "МРСК Центра и Приволжья" – "Нижвоэнерго" | Лист 48 |
| Исполнитель | Кадастровый инженер Созыко Наталья Викторовна квалификационный аттестат N 32–11–49 | Формат A2 |
| Дата подготовки | 23.01.2021 | |

Система координат ГСК–52
Масштаб 1:500

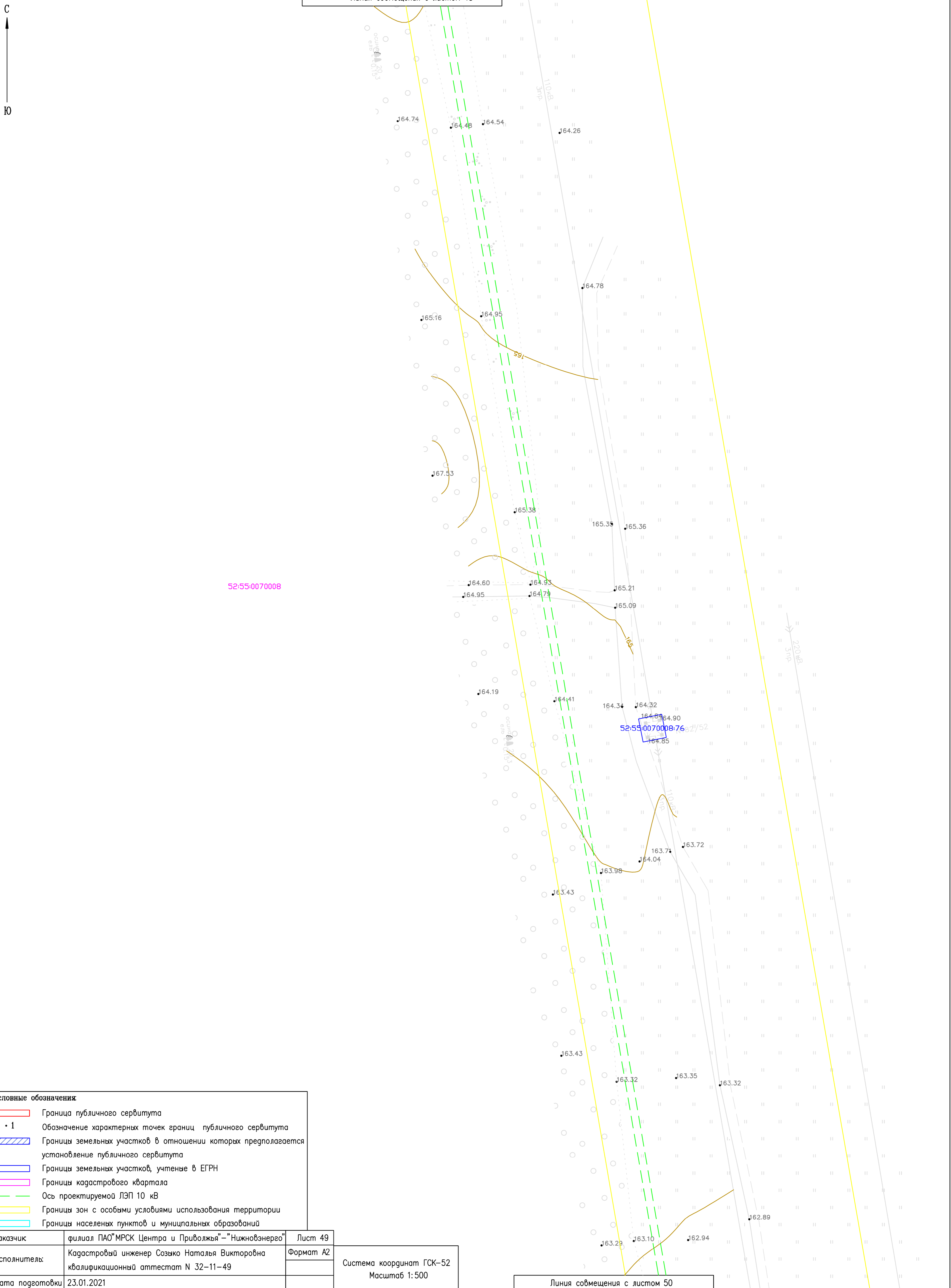
Линия совмещения с листом 49

Схема расположения границ публичного сервитута

Местоположение: Нижегородская область, Дивеевский район, вблизи г.Саров, с. Яковлевка, д. Осиповка, с. Дивеево

Кадастровый номер кварталов, в отношении которых предполагается установление публичного сервитута: 52:55:0070005, 52:55:0100005, 52:55:0100010, 52:55:0100009, 52:55:0100008

Цель установления публичного сервитута: Строительство двух ЛЭП 10 кВ от ПС Дивеево, реконструкция РУ 10 кВ ПС Дивеево ПО Южные электрические сети



- Условные обозначения:**
- Граница публичного сервитута
 - 1 Обозначение характерных точек границ публичного сервитута
 - Границы земельных участков в отношении которых предполагается установление публичного сервитута
 - Границы земельных участков, учтенные в ЕГРН
 - Границы кадастрового квартала
 - Ось проектируемой ЛЭП 10 кВ
 - Границы зон с особыми условиями использования территории
 - Границы населенных пунктов и муниципальных образований

| | | |
|-----------------|---|-----------|
| Заказчик | филиал ПАО "МРСК Центра и Приволжья" – "Нижевоэнерго" | Лист 49 |
| Исполнитель: | Кадастровый инженер Созыко Наталья Викторовна квалификационный аттестат N 32-11-49 | Формат А2 |
| Дата подготовки | 23.01.2021 | |

Система координат ГСК-52
Масштаб 1:500

Линия совмещения с листом 50

Схема расположения границ публичного сервитута

Местоположение: Нижегородская область, Дивеевский район, вблизи г.Саров, с. Яковлевка, д. Осиповка, с. Дивеево

Кадастровый номер кварталов, в отношении которых предполагается установление публичного сервитута: 52:55:0070005, 52:55:0100005, 52:55:0100010, 52:55:0100009, 52:55:0100008

Цель установления публичного сервитута: Строительство с/ух ЛЭП 10 кВ от ПС Дивеево, реконструкция РУ 10 кВ ПС Дивеево ПО Южные электрические сети

Линия совмещения с листом 49

С
Ю

52:55:0070008

52:55:0070008-77

Система координат ГСК-52
Масштаб 1:500

Условные обозначения

- Граница публичного сервитута
- 1 Обозначение характерных точек границ публичного сервитута
- Границы земельных участков в отношении которых предполагается установление публичного сервитута
- Границы земельных участков, учтенные в ЕГРН
- Границы кадастрового квартала
- Ось проектируемой ЛЭП 10 кВ
- Границы зон с особыми условиями использования территории
- Границы населенных пунктов и муниципальных образований

| | | |
|-----------------|---|-----------|
| Заказчик | филиал ПАО "МРСК Центра и Приволжья" - "Нижевоэнерго" | Лист 50 |
| Исполнитель: | Кадастровый инженер Созыко Наталья Викторовна квалификационный аттестат N 32-11-49 | Формат A2 |
| Дата подготовки | 23.01.2021 | |

Линия совмещения с листом 51

Схема расположения границ публичного сервитута

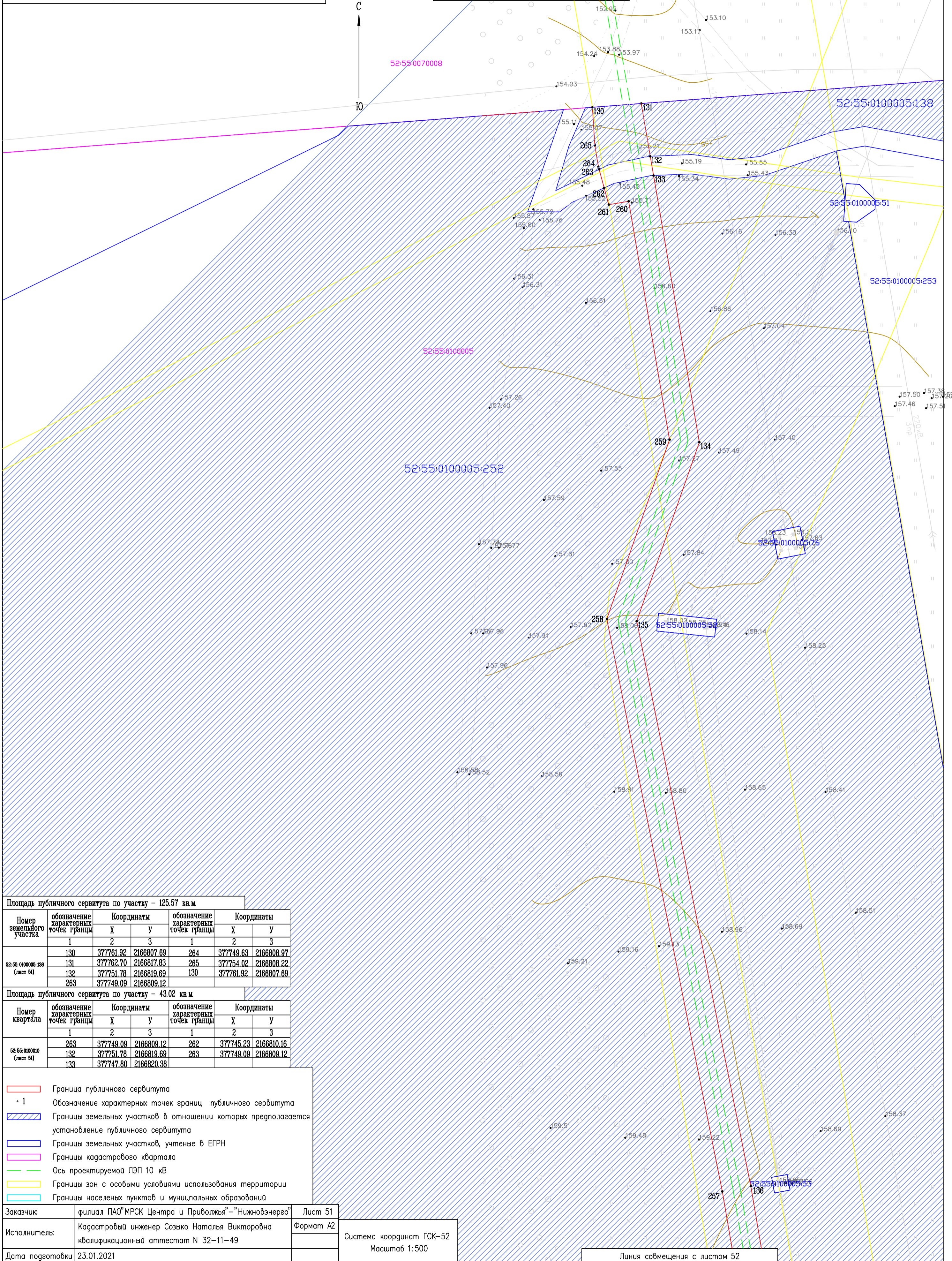
Местоположение: Нижегородская область, Дивеевский район, вблизи г.Саров, с. Яковлевка, д. Осиповка, с. Дивеево

Кадастровый номер кварталов, в отношении которых предполагается установление публичного сервитута: 52:55:0070005, 52:55:0100005, 52:55:0070005, 52:55:0100010, 52:55:0100009, 52:55:0100008

Цель установления публичного сервитута: Строительство двух ЛЭП 10 кВ от ПС Дивеево, реконструкция РУ 10 кВ ПС Дивеево ПО Южные электрические сети

Площадь публичного сервитута – 26657,14 кв.м.

Линия совмещения с листом 50



Площадь публичного сервитута по участку – 125,57 кв.м.

| Номер земельного участка | обозначение характерных точек границы | Координаты | | обозначение характерных точек границы | Координаты | |
|--------------------------------|---------------------------------------|------------|------------|---------------------------------------|------------|------------|
| | | X | Y | | X | Y |
| 52:55:0100005:138 (лист 51) | 1 | 2 | 3 | 1 | 2 | 3 |
| | 130 | 377761.92 | 2166807.69 | 264 | 377749.63 | 2166808.97 |
| | 131 | 377762.70 | 2166817.83 | 265 | 377754.02 | 2166808.22 |
| | 132 | 377751.78 | 2166819.69 | 130 | 377761.92 | 2166807.69 |
| | 263 | 377749.09 | 2166809.12 | | | |

Площадь публичного сервитута по участку – 43,02 кв.м.

| Номер квартала | обозначение характерных точек границы | Координаты | | обозначение характерных точек границы | Координаты | |
|----------------------------|---------------------------------------|------------|------------|---------------------------------------|------------|------------|
| | | X | Y | | X | Y |
| 52:55:0100010 (лист 51) | 1 | 2 | 3 | 1 | 2 | 3 |
| | 263 | 377749.09 | 2166809.12 | 262 | 377745.23 | 2166810.16 |
| | 132 | 377751.78 | 2166819.69 | 263 | 377749.09 | 2166809.12 |
| | 133 | 377747.80 | 2166820.38 | | | |

- Граница публичного сервитута
- 1 Обозначение характерных точек границ публичного сервитута
- Границы земельных участков в отношении которых предполагается установление публичного сервитута
- Границы земельных участков, учтенные в ЕГРН
- Границы кадастрового квартала
- Ось проектируемой ЛЭП 10 кВ
- Границы зон с особыми условиями использования территории
- Границы населенных пунктов и муниципальных образований

| | | |
|-----------------|---|-----------|
| Заказчик | филиал ПАО "МРСК Центра и Приволжья" – "Нижевоэнерго" | Лист 51 |
| Исполнитель: | Кадастровый инженер Созыко Наталья Викторовна квалификационный аттестат N 32–11–49 | Формат А2 |
| Дата подготовки | 23.01.2021 | |

Система координат ГСК–52
Масштаб 1:500

Линия совмещения с листом 52

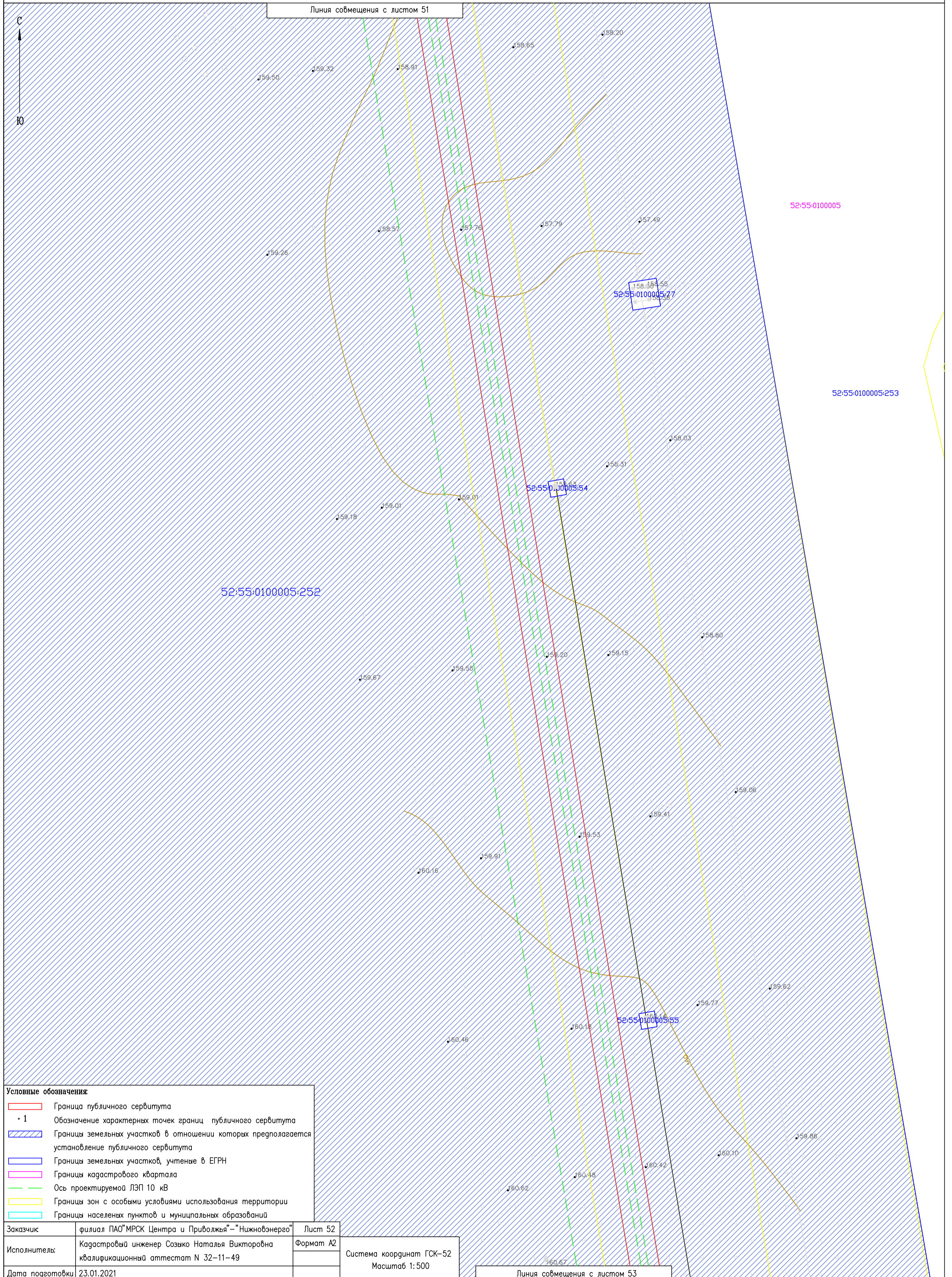
Схема расположения границ публичного сервитута

Местоположение: Нижегородская область, Дивеевский район, вблизи г.Саров, с. Яковлевка, д. Осиповка, с. Дивеево

Кадастровый номер кварталов, в отношении которых предполагается установление публичного сервитута: 52:55:0070005, 52:55:0100005, 52:55:0070005, 52:55:0100010, 52:55:0100009, 52:55:0100008

Цель установления публичного сервитута: Строительство двух ЛЭП 10 кВ от ПС Дивеево, реконструкция РУ 10 кВ ПС Дивеево ПО Южные электрические сети

Линия совмещения с листом 51



Условные обозначения

- Граница публичного сервитута
- 1 Обозначение характерных точек границ публичного сервитута
- Границы земельных участков в отношении которых предполагается установление публичного сервитута
- Границы земельных участков, учтенные в ЕГРН
- Границы кадастрового квартала
- Ось проектируемой ЛЭП 10 кВ
- Границы зон с особыми условиями использования территории
- Границы населенных пунктов и муниципальных образований

| | | |
|-----------------|---|-----------|
| Заказчик | филиал ПАО "МРСК Центра и Приволжья" – "Нижвоэнерго" | Лист 52 |
| Исполнитель: | Кадастровый инженер Созыко Наталья Викторовна квалификационный аттестат N 32–11–49 | Формат A2 |
| Дата подготовки | 23.01.2021 | |

Система координат ГСК–52
Масштаб 1:500

Линия совмещения с листом 53

Схема расположения границ публичного сервитута

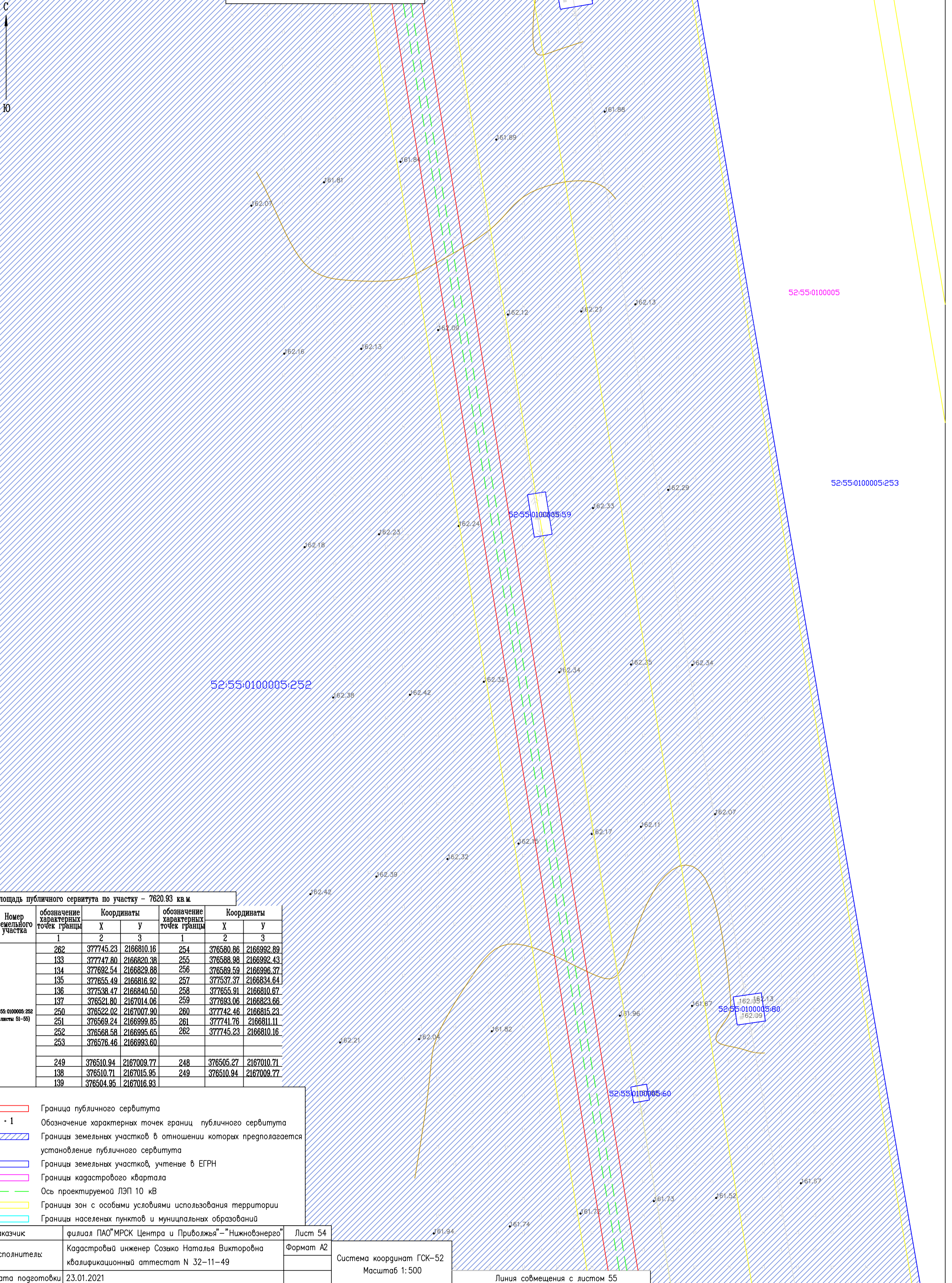
Местоположение: Нижегородская область, Дивеевский район, вблизи г.Саров, с. Яковлевка, д. Осиповка, с. Дивеево

Кадастровый номер кварталов, в отношении которых предполагается установление публичного сервитута: 52:55:0070005, 52:55:0100005, 52:55:0070005, 52:55:0100010, 52:55:0100009, 52:55:0100008

Цель установления публичного сервитута: Строительство с/бук ЛЭП 10 кВ от ПС Дивеево, реконструкция РУ 10 кВ ПС Дивеево ПО Южные электрические сети

Линия совмещения с листом 53

52:55:0100005:79



52:55:0100005

52:55:0100005:253

52:55:0100005:252

52:55:0100005:59

52:55:0100005:60

52:55:0100005:80

Площадь публичного сервитута по участку - 7620.93 кв.м

| Номер земельного участка | обозначение характерных точек границы | Координаты | | обозначение характерных точек границы | Координаты | |
|---------------------------------|---------------------------------------|------------|------------|---------------------------------------|------------|------------|
| | | X | Y | | X | Y |
| 52:55:0100005:252 (листы 51-55) | 262 | 377745.23 | 2166810.16 | 254 | 376580.86 | 2166992.89 |
| | 133 | 377747.80 | 2166820.38 | 255 | 376588.98 | 2166992.43 |
| | 134 | 377692.54 | 2166829.88 | 256 | 376589.59 | 2166996.37 |
| | 135 | 377655.49 | 2166816.92 | 257 | 377537.37 | 2166834.64 |
| | 136 | 377538.47 | 2166840.50 | 258 | 377655.91 | 2166810.67 |
| | 137 | 376521.80 | 2167014.06 | 259 | 377693.06 | 2166823.66 |
| | 250 | 376522.02 | 2167007.90 | 260 | 377742.46 | 2166815.23 |
| | 251 | 376569.24 | 2166999.85 | 261 | 377741.76 | 2166811.11 |
| | 252 | 376568.58 | 2166995.65 | 262 | 377745.23 | 2166810.16 |
| | 253 | 376576.46 | 2166993.60 | | | |
| | 249 | 376510.94 | 2167009.77 | 248 | 376505.27 | 2167010.71 |
| | 138 | 376510.71 | 2167015.95 | 249 | 376510.94 | 2167009.77 |
| | 139 | 376504.95 | 2167016.93 | | | |

- Граница публичного сервитута
- 1 - Обозначение характерных точек границ публичного сервитута
- Границы земельных участков в отношении которых предполагается установление публичного сервитута
- Границы земельных участков, учтенные в ЕГРН
- Границы кадастрового квартала
- Ось проектируемой ЛЭП 10 кВ
- Границы зон с особыми условиями использования территории
- Границы населенных пунктов и муниципальных образований

| | | |
|-----------------|---|-----------|
| Заказчик | филиал ПАО "МРСК Центра и Приволжья" - "Нижевоэнерго" | Лист 54 |
| Исполнитель: | Кадастровый инженер Созыко Наталья Викторовна квалификационный аттестат N 32-11-49 | Формат A2 |
| Дата подготовки | 23.01.2021 | |

| |
|--------------------------|
| Система координат ГСК-52 |
| Масштаб 1:500 |

Линия совмещения с листом 55

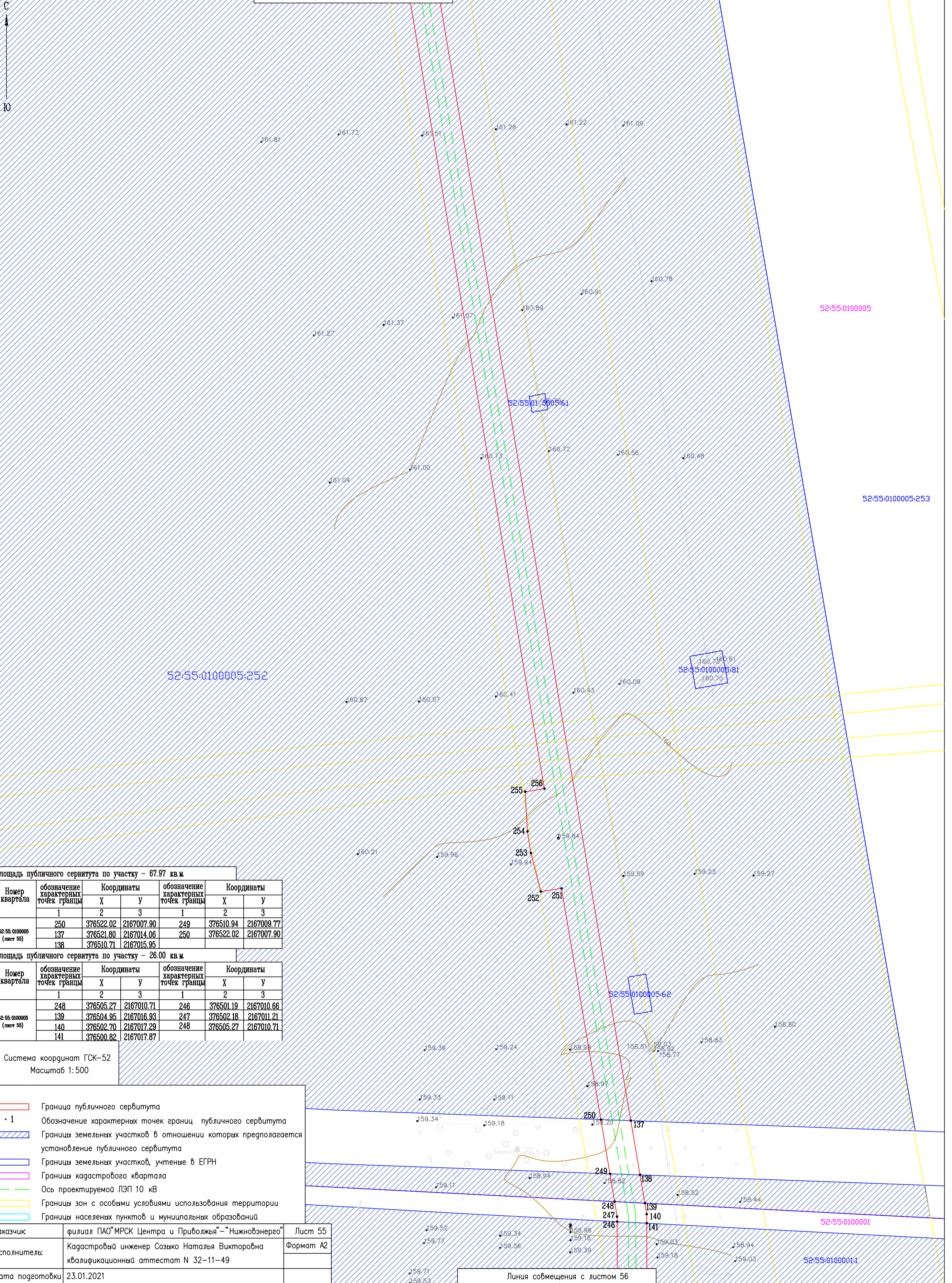
Схема расположения границ публичного сервитута

Местоположение: Нижегородская область, Дивеевский район, вблизи г.Саров, с. Яковлевка, д. Осиповка, с. Дивеево

Кадастровый номер кварталов, в отношении которых предполагается установление публичного сервитута 52:55:0070005, 52:55:0100005, 52:55:0070005, 52:55:0100010, 52:55:0100009, 52:55:0100008

Цель установления публичного сервитута: Строительство двух ЛЭП 10 кВ от ПС Дивеево, реконструкция РУ 10 кВ ПС Дивеево ПО Южные электрические сети

Линия совмещения с листом 54



52:55:0100005:252

52:55:0100005

52:55:0100005:253

52:55:0100005:81

52:55:0100005:62

52:55:0100001

52:55:0100001

Площадь публичного сервитута по участку – 67.97 кв.м.

| Номер квартала | обозначение характерных точек границы | Координаты | | обозначение характерных точек границы | Координаты | |
|----------------------------|---------------------------------------|------------|------------|---------------------------------------|------------|------------|
| | | X | Y | | X | Y |
| 52:55:0100005 (лист 55) | 1 | 2 | 3 | 1 | 2 | 3 |
| | 250 | 376522.02 | 2167007.90 | 249 | 376510.94 | 2167009.77 |
| | 137 | 376521.80 | 2167014.06 | 250 | 376522.02 | 2167007.90 |
| | 138 | 376510.71 | 2167015.95 | | | |

Площадь публичного сервитута по участку – 26.00 кв.м.

| Номер квартала | обозначение характерных точек границы | Координаты | | обозначение характерных точек границы | Координаты | |
|----------------------------|---------------------------------------|------------|------------|---------------------------------------|------------|------------|
| | | X | Y | | X | Y |
| 52:55:0100005 (лист 55) | 1 | 2 | 3 | 1 | 2 | 3 |
| | 248 | 376505.27 | 2167010.71 | 246 | 376501.19 | 2167010.66 |
| | 139 | 376504.95 | 2167016.93 | 247 | 376502.18 | 2167011.21 |
| | 140 | 376502.70 | 2167017.29 | 248 | 376505.27 | 2167010.71 |
| | 141 | 376500.82 | 2167017.87 | | | |

Система координат ГСК-52
Масштаб 1:500

- Граница публичного сервитута
- 1 Обозначение характерных точек границ публичного сервитута
- Границы земельных участков в отношении которых предполагается установление публичного сервитута
- Границы земельных участков, учтенные в ЕГРН
- Границы кадастрового квартала
- Ось проектируемой ЛЭП 10 кВ
- Границы зон с особыми условиями использования территории
- Границы населенных пунктов и муниципальных образований

| | | |
|-----------------|---|-----------|
| Заказчик | филиал ПАО "МРСК Центра и Приволжья" – "Нижновэнерго" | Лист 55 |
| Исполнитель: | Кадастровый инженер Созыко Наталья Викторовна квалификационный аттестат N 32-11-49 | Формат А2 |
| Дата подготовки | 23.01.2021 | |

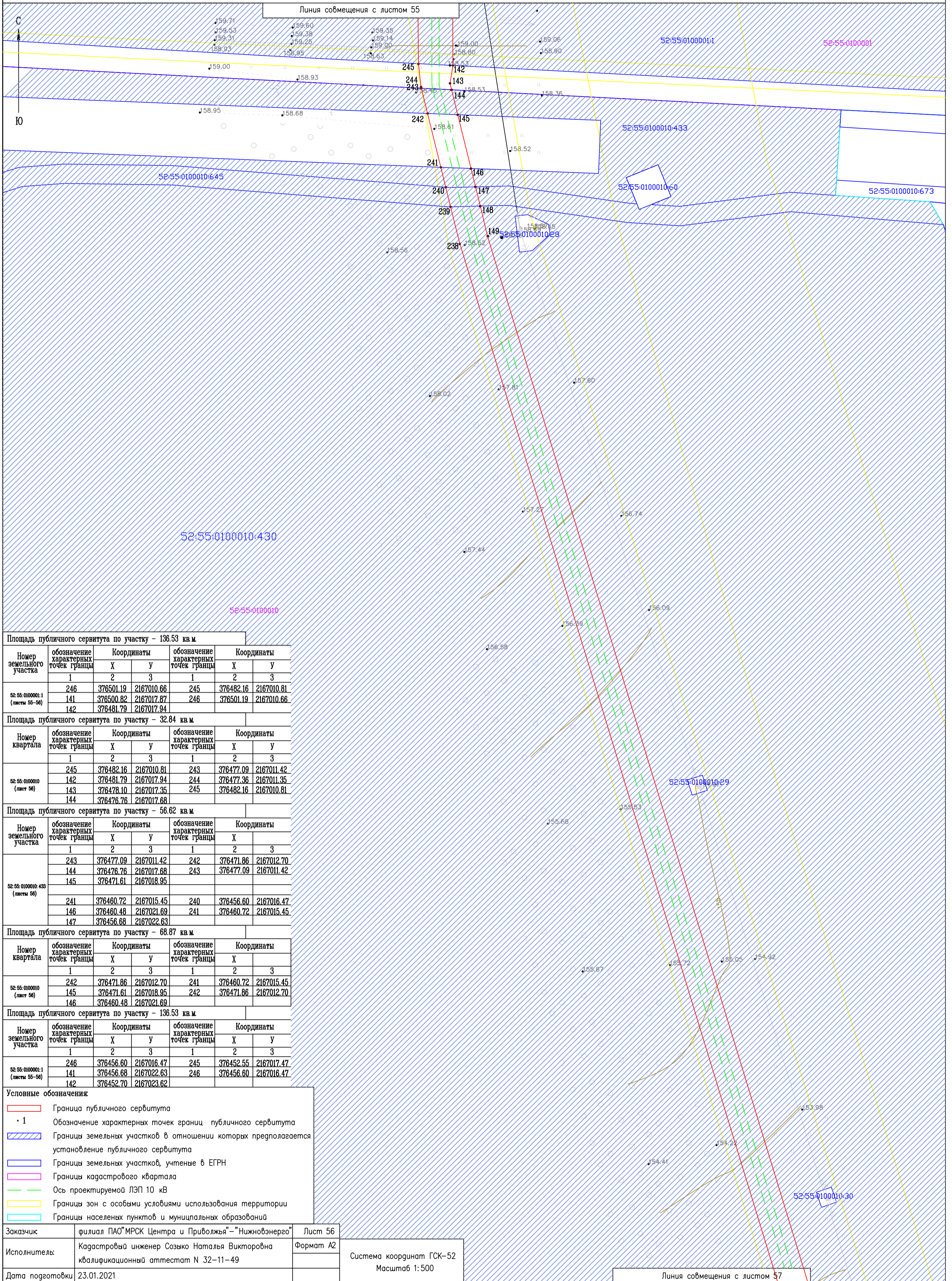
Линия совмещения с листом 56

Схема расположения границ публичного сервитута

Местоположение: Нижегородская область, Дивеевский район, вблизи г.Саров, с. Яковлевка, д. Осиповка, с. Дивеево

Кадастровый номер кварталов, в отношении которых предполагается установление публичного сервитута: 52:55:0070005, 52:55:0100005, 52:55:0070005, 52:55:0100010, 52:55:0100009, 52:55:0100008

Цель установления публичного сервитута: Строительство двух ЛЭП 10 кВ от ПС Дивеево, реконструкция РУ 10 кВ ПС Дивеево ПО Южные электрические сети



Площадь публичного сервитута по участку - 136.53 кв.м

| Номер земельного участка | обозначение характерных точек границы | Координаты | | обозначение характерных точек границы | Координаты | |
|---------------------------------|---------------------------------------|------------|------------|---------------------------------------|------------|------------|
| | | X | Y | | X | Y |
| 52:55:0100001:1 (лист 55-56) | 1 | 2 | 3 | 1 | 2 | 3 |
| | 246 | 376501.19 | 2167010.66 | 245 | 376482.16 | 2167010.81 |
| | 141 | 376500.82 | 2167017.87 | 246 | 376501.19 | 2167010.66 |
| | 142 | 376481.79 | 2167017.94 | | | |

Площадь публичного сервитута по участку - 32.84 кв.м

| Номер квартала | обозначение характерных точек границы | Координаты | | обозначение характерных точек границы | Координаты | |
|----------------------------|---------------------------------------|------------|------------|---------------------------------------|------------|------------|
| | | X | Y | | X | Y |
| 52:55:0100010 (лист 56) | 1 | 2 | 3 | 1 | 2 | 3 |
| | 245 | 376482.16 | 2167010.81 | 243 | 376477.09 | 2167011.42 |
| | 142 | 376481.79 | 2167017.94 | 244 | 376477.36 | 2167011.35 |
| | 143 | 376478.10 | 2167017.35 | 245 | 376482.16 | 2167010.81 |
| | 144 | 376476.76 | 2167017.68 | | | |

Площадь публичного сервитута по участку - 56.62 кв.м

| Номер земельного участка | обозначение характерных точек границы | Координаты | | обозначение характерных точек границы | Координаты | |
|--------------------------------|---------------------------------------|------------|------------|---------------------------------------|------------|------------|
| | | X | Y | | X | Y |
| 52:55:0100010:433 (лист 56) | 1 | 2 | 3 | 1 | 2 | 3 |
| | 243 | 376477.09 | 2167011.42 | 242 | 376471.86 | 2167012.70 |
| | 144 | 376476.76 | 2167017.68 | 243 | 376477.09 | 2167011.42 |
| | 145 | 376471.61 | 2167018.95 | | | |
| | 241 | 376460.72 | 2167015.45 | 240 | 376456.60 | 2167016.47 |
| | 146 | 376460.48 | 2167021.69 | 241 | 376460.72 | 2167015.45 |
| | 147 | 376456.68 | 2167022.63 | | | |

Площадь публичного сервитута по участку - 68.87 кв.м

| Номер квартала | обозначение характерных точек границы | Координаты | | обозначение характерных точек границы | Координаты | |
|----------------------------|---------------------------------------|------------|------------|---------------------------------------|------------|------------|
| | | X | Y | | X | Y |
| 52:55:0100010 (лист 56) | 1 | 2 | 3 | 1 | 2 | 3 |
| | 242 | 376471.86 | 2167012.70 | 241 | 376460.72 | 2167015.45 |
| | 145 | 376471.61 | 2167018.95 | 242 | 376471.86 | 2167012.70 |
| | 146 | 376460.48 | 2167021.69 | | | |

Площадь публичного сервитута по участку - 136.53 кв.м

| Номер земельного участка | обозначение характерных точек границы | Координаты | | обозначение характерных точек границы | Координаты | |
|---------------------------------|---------------------------------------|------------|------------|---------------------------------------|------------|------------|
| | | X | Y | | X | Y |
| 52:55:0100001:1 (лист 55-56) | 1 | 2 | 3 | 1 | 2 | 3 |
| | 246 | 376456.60 | 2167016.47 | 245 | 376452.55 | 2167017.47 |
| | 141 | 376456.68 | 2167022.63 | 246 | 376456.60 | 2167016.47 |
| | 142 | 376452.70 | 2167023.62 | | | |

- Условные обозначения:**
- Граница публичного сервитута
 - 1 Обозначение характерных точек границы публичного сервитута
 - Границы земельных участков в отношении которых предполагается установление публичного сервитута
 - Границы земельных участков, учтены в ЕГРН
 - Границы кадастрового квартала
 - Ось проектируемой ЛЭП 10 кВ
 - Границы зон с особыми условиями использования территории
 - Границы населенных пунктов и муниципальных образований

| | | |
|------------------|---|-----------|
| Заказчик: | филиал ПАО "МРСК Центра и Приволжья" - "Нижевоэнерго" | Лист 56 |
| Исполнитель: | Кадастровый инженер Созыко Наталья Викторовна квалификационный аттестат N 32-11-49 | Формат A2 |
| Дата подготовки: | 23.01.2021 | |

Система координат ГСК-52
Масштаб 1:500


Линия совмещения с листом 57

Схема расположения границ публичного сервитута

Местоположение: Нижегородская область, Дивеевский район, вблизи г.Саров, с. Яковлевка, д. Осиповка, с. Дивеево

Кадастровый номер кварталов, в отношении которых предполагается установление публичного сервитута: 52:55:0070005, 52:55:0100005, 52:55:0070005, 52:55:0100010, 52:55:0100009, 52:55:0100008

Цель установления публичного сервитута: Строительство двух ЛЭП 10 кВ от ПС Дивеево, реконструкция РУ 10 кВ ПС Дивеево ПО Южные электрические сети



Условные обозначения:

| | |
|--|---|
| | Граница публичного сервитута |
| • 1 | Обозначение характерных точек границ публичного сервитута |
| | Границы земельных участков в отношении которых предполагается установление публичного сервитута |
| | Границы земельных участков, учтенные в ЕГРН |
| | Границы кадастрового квартала |
| | Ось проектируемой ЛЭП 10 кВ |
| | Границы зон с особыми условиями использования территории |
| | Границы населенных пунктов и муниципальных образований |

| | | |
|------------------|---|-----------|
| Исполнитель: | филиал ПАО "МРСК Центра и Приволжья" – "Нижвоэнерго" | Лист 57 |
| Дата подготовки: | Кадастровый инженер Созыко Наталья Викторовна квалификационный аттестат N 32–11–49 | Формат А2 |

| |
|--------------------------|
| Система координат ГСК–52 |
| Масштаб 1:500 |

Линия со смещением с листом 58

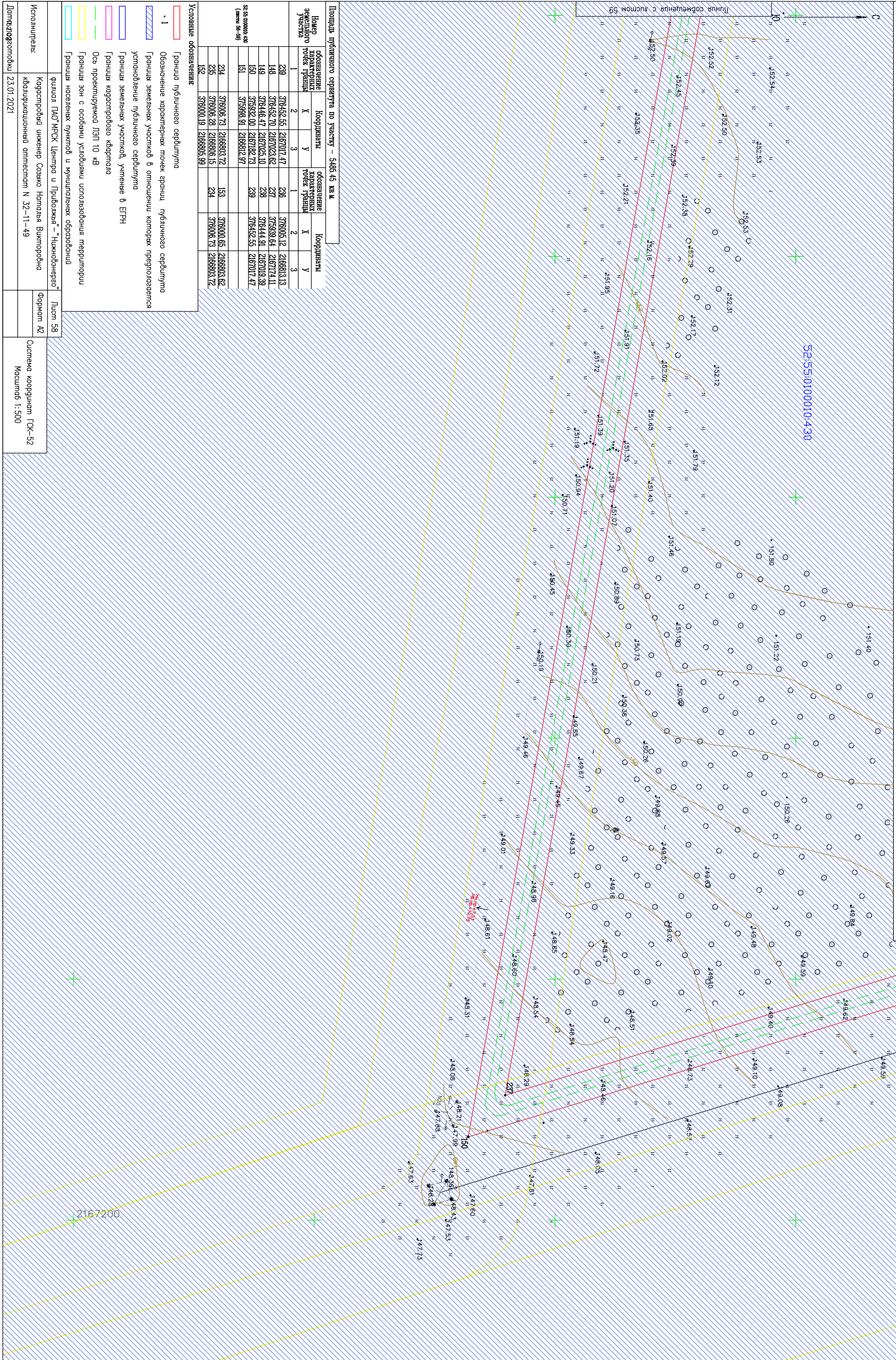
Схема расположения границ публичного сервитута

Местоположение Нижегородская область, Дивеевский район, бывший г.Саров, с. Яковлевка, г. Осаповка с. Дивеево

Кадастровый номер кадастрового участка, в отношении которых предполагается установление публичного сервитута: 52:55:0070005, 52:55:0100005, 52:55:0070005, 52:55:0100010, 52:55:0100009, 52:55:0100008

Цель установления публичного сервитута: Строительство двух ЛЭП 10 кВ от ПС Дивеево, реконструкция РУ 10 кВ ПС Дивеево ПО Южные электрические сети

Линия со смещением с листом 57



Площадь публичного сервитута по участку - 5485,45 кв. м.

| Номер кадастрового участка | Координаты | | | Координаты | | |
|----------------------------|------------|------------|-----|------------|------------|-----|
| | X | Y | Z | X | Y | Z |
| 1 | 376452,55 | 216707,47 | 238 | 376005,12 | 216881,13 | 237 |
| 239 | 376452,55 | 216707,47 | 238 | 376452,70 | 216702,82 | 237 |
| 148 | 376446,47 | 2167025,10 | 238 | 376444,91 | 2167019,39 | 239 |
| 149 | 376446,47 | 2167025,10 | 238 | 376444,91 | 2167019,39 | 239 |
| 150 | 375992,00 | 2167102,73 | 239 | 376452,55 | 216707,47 | 238 |
| 151 | 375998,91 | 2168812,97 | 239 | 376005,12 | 216881,13 | 237 |
| 234 | 376006,73 | 2168803,72 | 153 | 376000,65 | 2168803,82 | 153 |
| 235 | 376006,28 | 2168805,15 | 234 | 376006,73 | 2168803,72 | 153 |
| 152 | 376000,19 | 2168805,98 | 234 | 376006,73 | 2168803,72 | 153 |

Условные обозначения:

- Границы публичного сервитута
- Обозначение характерных точек границы публичного сервитута
- Границы земельных участков в отношении которых предполагается установление публичного сервитута
- Границы земельных участков, учтенные в ЕГРН
- Границы кадастрового участка
- Ось проектируемой ЛЭП 10 кВ
- Границы зон с особыми условиями использования территории
- Границы населенных пунктов и муниципальных образований

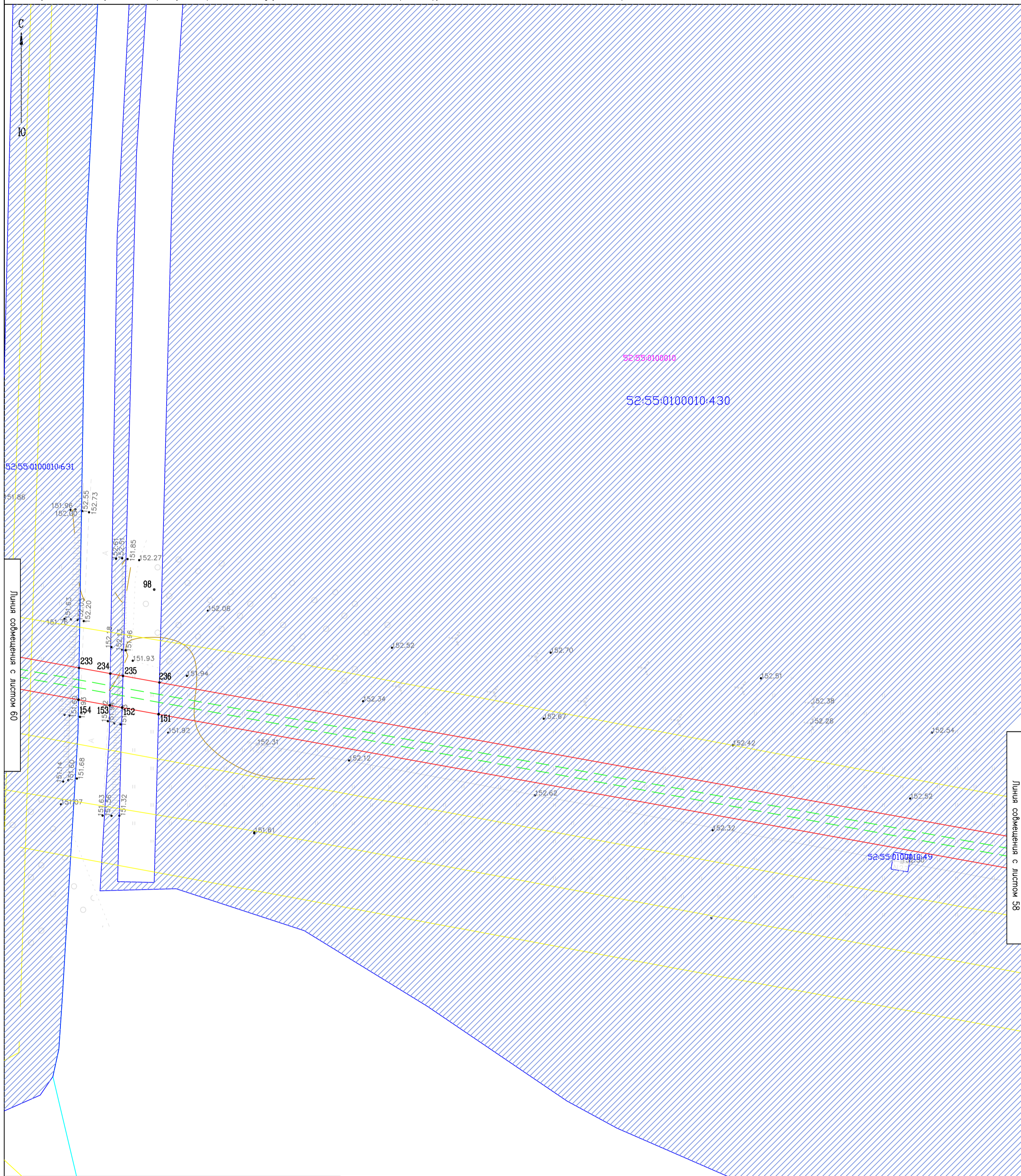
| | | |
|-------------------|---|-------------------------|
| Исполнитель: | Кадастровый инженер Союзик Наталья Викторовна | Лист 58 |
| Датум: 23.01.2021 | квалификационный аттестат N 32-11-49 | Формат A2 |
| | | Система координат СК-52 |
| | | Масштаб 1:500 |

Схема расположения границ публичного сервитута

Местоположение: Нижегородская область, Дивеевский район, вблизи с.Саров, с. Яковлевка, д. Осиповка, с. Дивеево

Кадастровый номер кварталов, в отношении которых предполагается установление публичного сервитута: 52:55:0070005, 52:55:0100005, 52:55:0070005, 52:55:0100010, 52:55:0100009, 52:55:0100008

Цель установления публичного сервитута: Строительство двух ЛЭП 10 кВ от ПС Дивеево, реконструкция РУ 10 кВ ПС Дивеево ПО Южные электрические сети



- Условные обозначения:**
- Граница публичного сервитута
 - Обозначение характерных точек границ публичного сервитута
 - Границы земельных участков в отношении которых предполагается установление публичного сервитута
 - Границы земельных участков, учтенные в ЕГРН
 - Границы кадастрового квартала
 - Ось проектируемой ЛЭП 10 кВ
 - Границы зон с особыми условиями использования территории
 - Границы населенных пунктов и муниципальных образований

| | | |
|-----------------|---|-----------|
| Заказчик | филиал ПАО "МРСК Центра и Приволжья" – "Нижовэнерго" | Лист 59 |
| Исполнитель: | Кадастровый инженер Созыко Наталья Викторовна квалификационный аттестат N 32-11-49 | Формат А2 |
| Дата подготовки | 23.01.2021 | |

Система координат ГСК-52
Масштаб 1:500

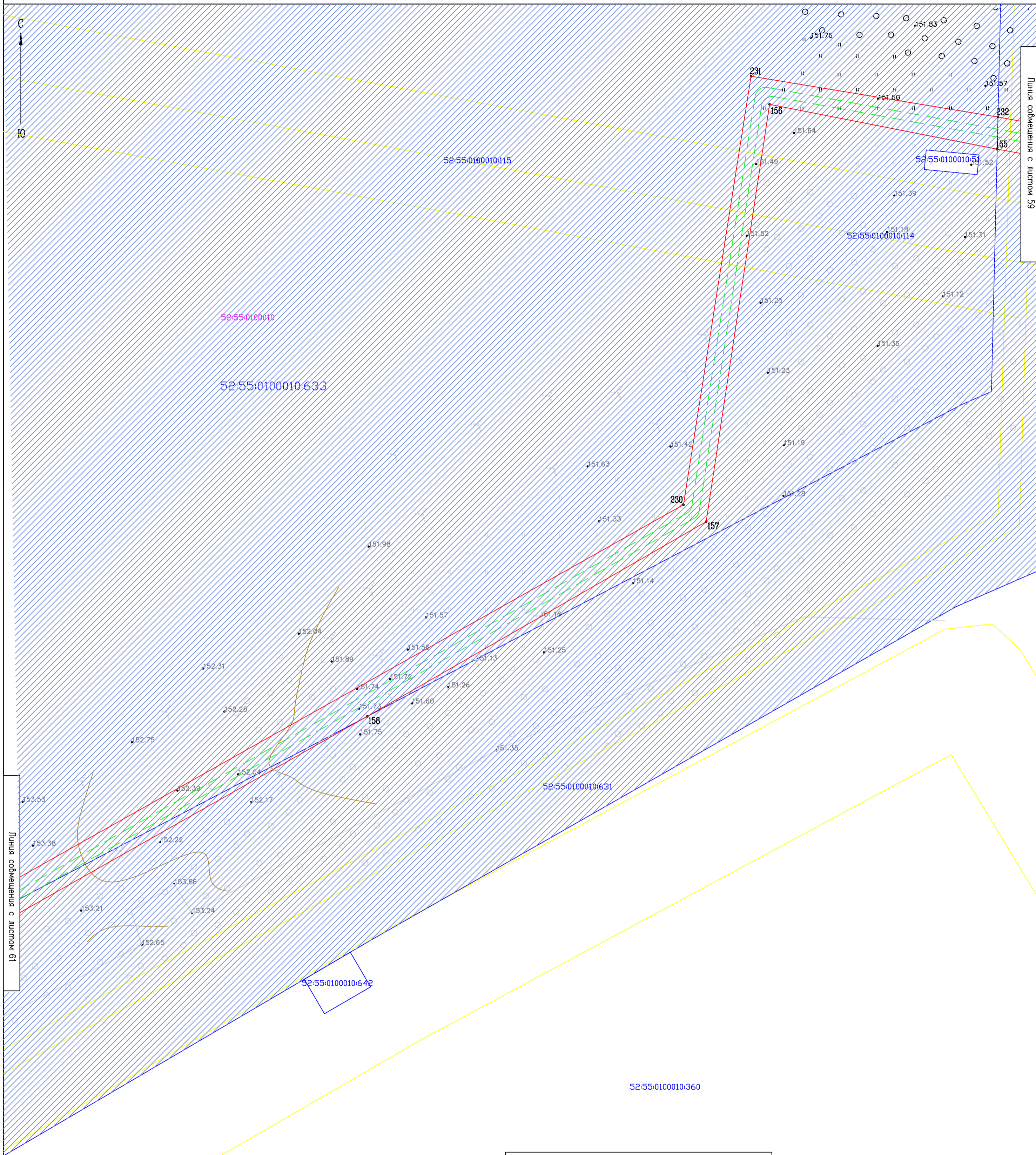
| Площадь публичного сервитута по участку – 79.61 кв.м | | | | | | |
|--|---------------------------------------|------------|------------|---------------------------------------|------------|------------|
| Номер квартала | обозначение характерных точек границы | Координаты | | обозначение характерных точек границы | Координаты | |
| | | X | Y | | X | Y |
| 52:55:0100010 (лист 59) | 1 | 2 | 3 | 1 | 2 | 3 |
| | 235 | 376006.28 | 2166806.15 | 152 | 376000.19 | 2166805.99 |
| | 236 | 376005.12 | 2166813.13 | 235 | 376006.28 | 2166806.15 |
| | 151 | 375998.91 | 2166812.97 | | | |
| | 233 | 376007.80 | 2166797.72 | 154 | 376001.74 | 2166797.63 |
| | 234 | 376006.73 | 2166803.72 | 233 | 376007.80 | 2166797.72 |
| | 153 | 376000.65 | 2166803.62 | | | |

Схема расположения границ публичного сервитута

Местоположение: Нижегородская область, Дивеевский район, вблизи г.Саров, с. Яковлевка, д. Осиповка, с. Дивеево

Кадастровый номер кварталов, в отношении которых предполагается установление публичного сервитута: 52:55:0070005, 52:55:0100005, 52:55:0070005, 52:55:0100010, 52:55:0100009, 52:55:0100008

Цель установления публичного сервитута: Строительство двух ЛЭП 10 кВ от ПС Дивеево, реконструкция РУ 10 кВ ПС Дивеево ПО Южные электрические сети



- Условные обозначения**
- Граница публичного сервитута
 - 1 Обозначение характерных точек границ публичного сервитута
 - Границы земельных участков в отношении которых предполагается установление публичного сервитута
 - Границы земельных участков, учтенные в ЕГРН
 - Границы кадастрового квартала
 - Ось проектируемой ЛЭП 10 кВ
 - Границы зон с особыми условиями использования территории
 - Границы населенных пунктов и муниципальных образований

| | | |
|-----------------|---|-----------|
| Заказчик | филиал ПАО "МРСК Центра и Приволжья" – "Нижвоэнерго" | Лист 60 |
| Исполнитель: | Кадастровый инженер Созыко Наталья Викторовна квалификационный аттестат N 32–11–49 | Формат А2 |
| Дата подготовки | 23.01.2021 | |

Система координат ГСК–52
Масштаб 1:500

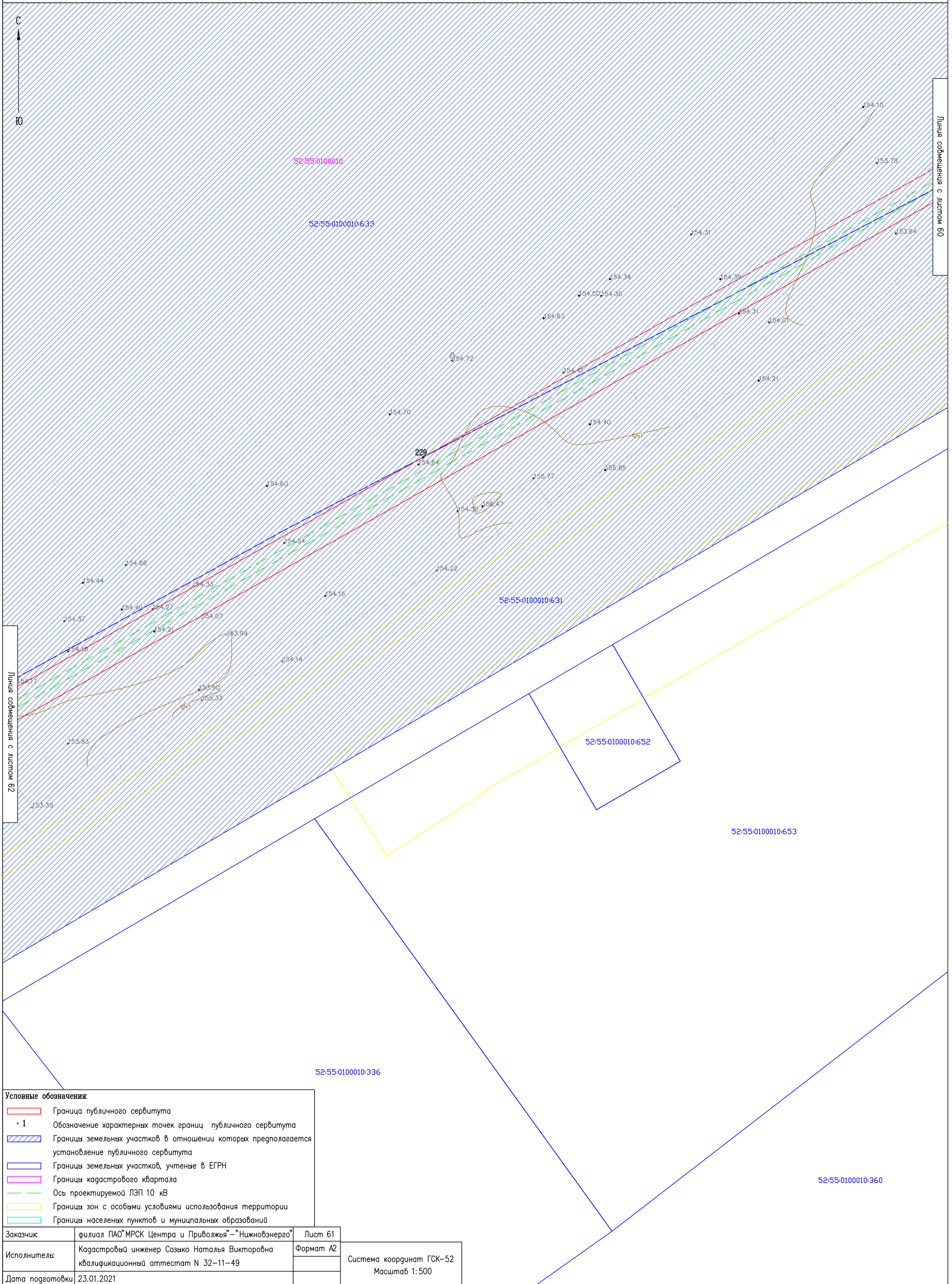
| Площадь публичного сервитута по участку – 2092.27 кв.м | | | | | | |
|--|---------------------------------------|------------|------------|---------------------------------------|------------|------------|
| Номер земельного участка | обозначение характерных точек границы | Координаты | | обозначение характерных точек границы | Координаты | |
| | | X | Y | | X | Y |
| 52:55:0100010:631 (листы 60–62) | 1 | 2 | 3 | 1 | 2 | 3 |
| | 232 | 376010.63 | 2166782.16 | 155 | 376004.57 | 2166782.02 |
| | 233 | 376007.80 | 2166797.72 | 232 | 376010.63 | 2166782.16 |
| | 154 | 376001.74 | 2166797.63 | | | |
| 52:55:0100010:633 (листы 61–62) | 227 | 375709.43 | 2166281.83 | 159 | 375711.50 | 2166333.69 |
| | 228 | 375717.18 | 2166331.72 | 160 | 375703.50 | 2166282.80 |
| | 229 | 375804.36 | 2166485.48 | 227 | 375709.43 | 2166281.83 |
| | 158 | 375897.58 | 2166663.19 | | | |
| Площадь публичного сервитута по участку – 1550.57 кв.м | | | | | | |
| Номер земельного участка | обозначение характерных точек границы | Координаты | | обозначение характерных точек границы | Координаты | |
| | | X | Y | | X | Y |
| 52:55:0100010:633 (листы 61–62) | 1 | 2 | 3 | 1 | 2 | 3 |
| | 229 | 375804.36 | 2166485.48 | 156 | 376013.02 | 2166739.09 |
| | 230 | 375937.51 | 2166722.86 | 157 | 375934.31 | 2166727.14 |
| | 231 | 376018.32 | 2166735.60 | 158 | 375897.58 | 2166663.19 |
| | 232 | 376010.63 | 2166782.16 | 229 | 375804.36 | 2166485.48 |
| 155 | 376004.57 | 2166782.02 | | | | |

Схема расположения границ публичного сервитута

Местоположение: Нижегородская область, Дивеевский район, вблизи г.Саров, с. Яковлевка, г. Осиповка, с. Дивеево

Кадастровый номер кварталов, в отношении которых предполагается установление публичного сервитута: 52:55:0070005, 52:55:0100005, 52:55:0070005, 52:55:0100010, 52:55:0100009, 52:55:0100008

Цель установления публичного сервитута: Строительство двух ЛЭП 10 кВ от ПС Дивеево, реконструкция РУ 10 кВ ПС Дивеево ПО Южные электрические сети



Условные обозначения

| | |
|--|---|
| | Граница публичного сервитута |
| | Обозначение характерных точек границ публичного сервитута |
| | Границы земельных участков в отношении которых предполагается установление публичного сервитута |
| | Границы земельных участков, учтенные в ЕГРН |
| | Границы кадастрового квартала |
| | Ось проектируемой ЛЭП 10 кВ |
| | Границы зон с особыми условиями использования территории |
| | Границы населенных пунктов и муниципальных образований |

| | | |
|-----------------|---|---|
| Заказчик | филиал ПАО "МРСК Центра и Приволжья" – "Нижвоэнерго" | Лист 61 |
| Исполнитель: | Кадастровый инженер Созыко Наталья Викторовна квалификационный аттестат N 32–11–49 | Формат A2 |
| Дата подготовки | 23.01.2021 | Система координат ГСК–52 Масштаб 1:500 |

Схема расположения границ публичного сервитута

Местоположение: Нижегородская область, Дивеевский район, vicinity г.Саров, с. Яковлевка, ф. Осиповка, с. Дивеево

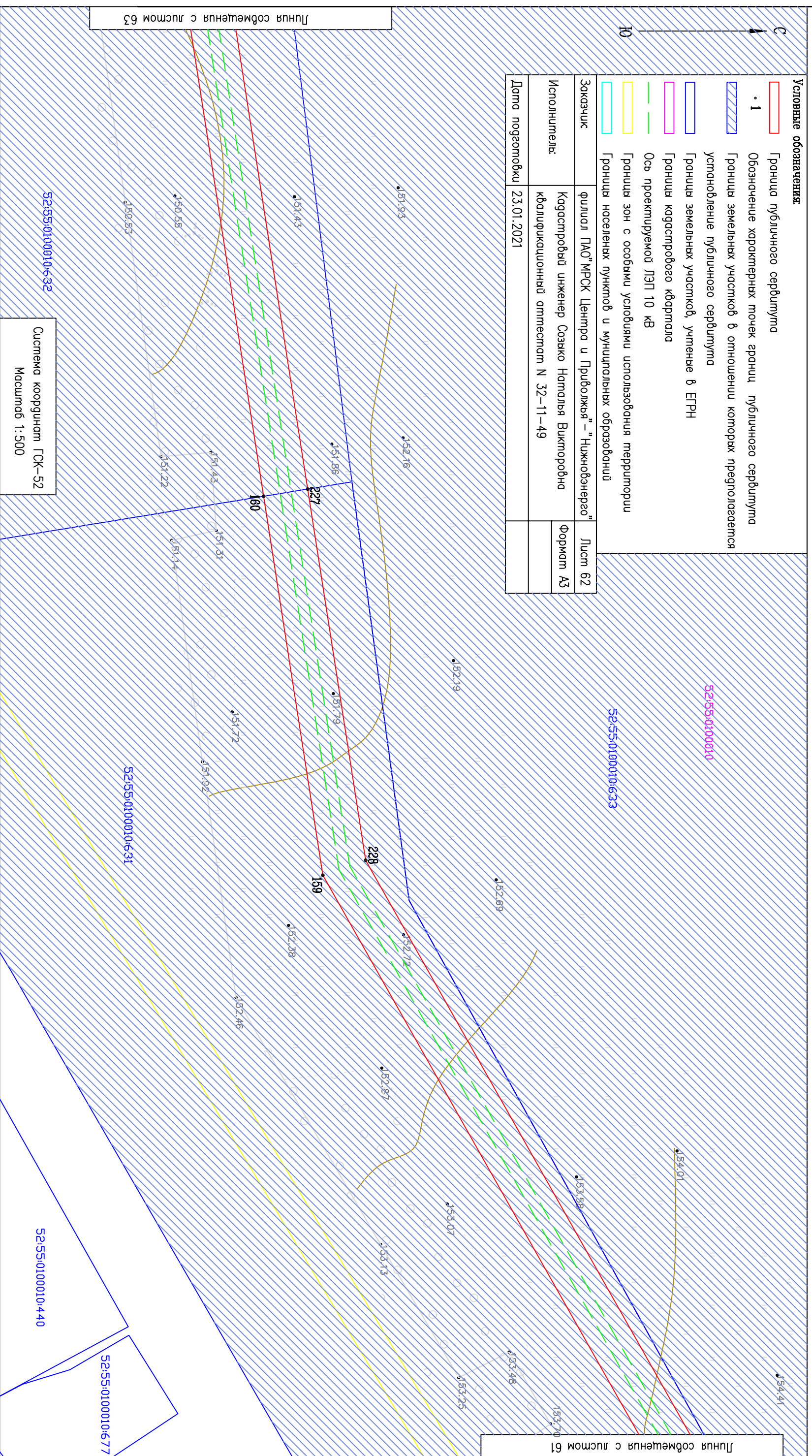
Кадасстровый номер квартала, в отношении которых предполагается установление публичного сервитута: 52:55:0070005, 52:55:0100005, 52:55:0070005, 52:55:0100010, 52:55:0100009, 52:55:0100008

Цель установления публичного сервитута: Строительство двух ЛЭП 10 кВ от ПС Дивеево, реконструкция РУ 10 кВ ПС Дивеево ПО Южные электрические сети

Условные обозначения

- ▭ Граница публичного сервитута
- ▭ • 1 Обозначение характерных точек границы публичного сервитута
- ▨ Границы земельных участков в отношении которых предполагается установление публичного сервитута
- ▭ Границы земельных участков, учтенные в ЕГРН
- ▭ Границы кадастрового квартала
- ▭ Ось проектируемой ЛЭП 10 кВ
- ▭ Границы зон с особыми условиями использования территории
- ▭ Границы населенных пунктов и муниципальных образований

| | | |
|-----------------|---|-----------|
| Заказчик: | филиал ПАО "МРСК Центра и Приволжья" – "Нижевоэнергос" | Лист 62 |
| Исполнитель: | Кадастровый инженер Созько Наталья Викторовна квалификационный аттестат N 32-11-49 | Формат А3 |
| Дата погашения: | 23.01.2021 | |



Линия сдвинута с листа 63

Линия сдвинута с листа 61

52:55:0100010:632

Система координат ГСК-52
Масштаб 1:500

52:55:0100010:631

52:55:0100010:440

52:55:0100010:677









Схема расположения границ публичного сервитута

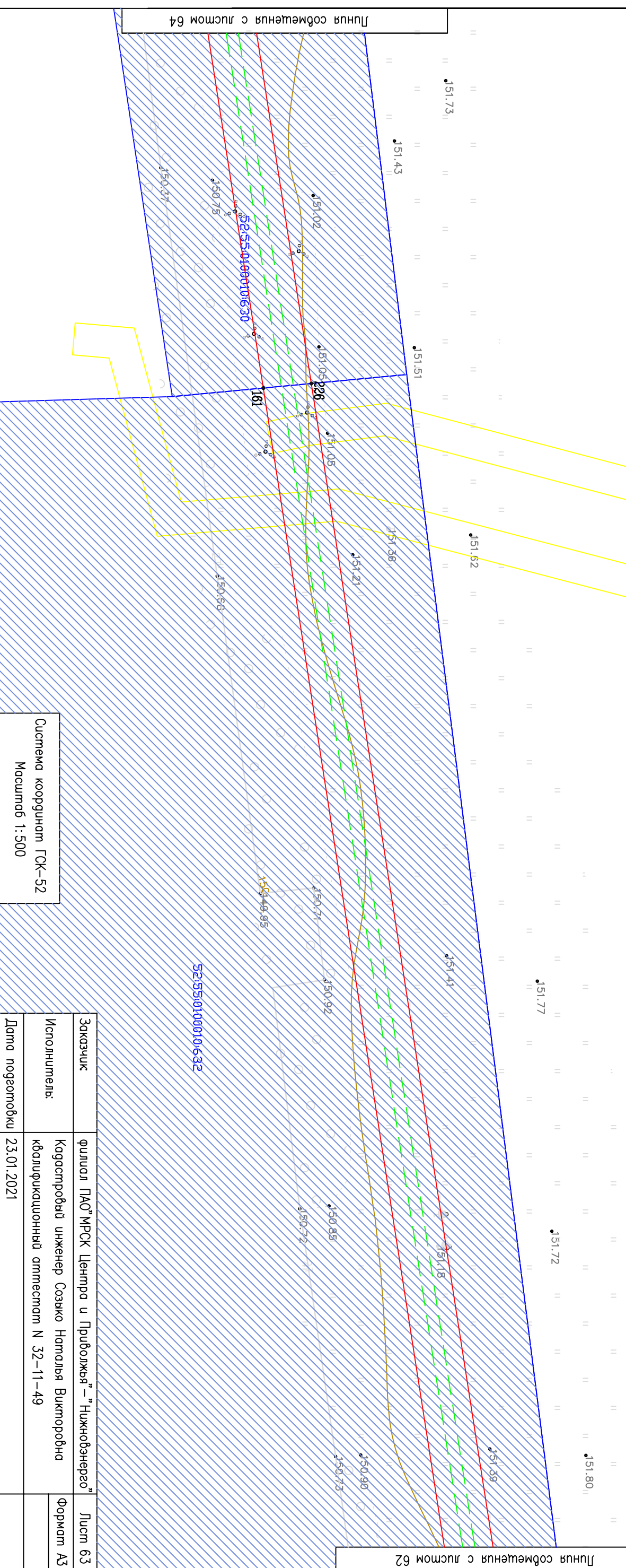
Местоположение: Нижегородская область, Дивеевский район, vicinity г.Саров, с. Яковлевка, д. Осиповка, с. Дивеево

Кадастровый номер квартала, в отношении которых предполагается установление публичного сервитута: 52:55:0070005, 52:55:0100005, 52:55:0070005, 52:55:0100010, 52:55:0100009, 52:55:0100008

Цель установления публичного сервитута: Строительство двух ЛЭП 10 кВ от ПС Дивеево, реконструкция Ру 10 кВ ПС Дивеево по Южные электрические сети

| Номер земельного участка | обозначение характерных точек границы | | | Координаты | | | обозначение характерных точек границы | Координаты | | |
|---------------------------------|---------------------------------------|-----------|------------|------------|-----------|------------|---------------------------------------|------------|------------|------------|
| | 1 | 2 | 3 | X | Y | 3 | | X | Y | |
| 52:55:0100010:632 (линия 62-63) | 226 | 375677.09 | 2166074.97 | 161 | 375671.11 | 2166075.54 | 161 | 375677.09 | 2166074.97 | |
| | 227 | 375709.43 | 2166281.83 | 226 | 375677.09 | 2166074.97 | | 226 | 375677.09 | 2166074.97 |
| 52:55:0100010:633 | 160 | 375703.50 | 2166282.80 | | | | | | | |

| Условные обозначения | |
|---|---|
|  | Граница публичного сервитута |
|  | Обозначение характерных точек границы публичного сервитута |
|  | Граница земельных участков в отношении которых предполагается установление публичного сервитута |
|  | Граница земельных участков, учтенные в ЕГРН |
|  | Граница кадастрового квартала |
|  | Ось проектируемой ЛЭП 10 кВ |
|  | Границы зон с особыми условиями использования территории |
|  | Границы населенных пунктов и муниципальных образований |



Система координат ГСК-52
Масштаб 1:500

| | | |
|------------------|---|-----------|
| Заказчик: | филиал ПАО "МРСК Центра и Приволжья" - "Нижевоэнерго" | Лист 63 |
| Исполнитель: | Кадастровый инженер Созяко Наталья Викторовна | Формат А3 |
| Дата подготовки: | квализационный аттестат N 32-11-49 | |
| | 23.01.2021 | |

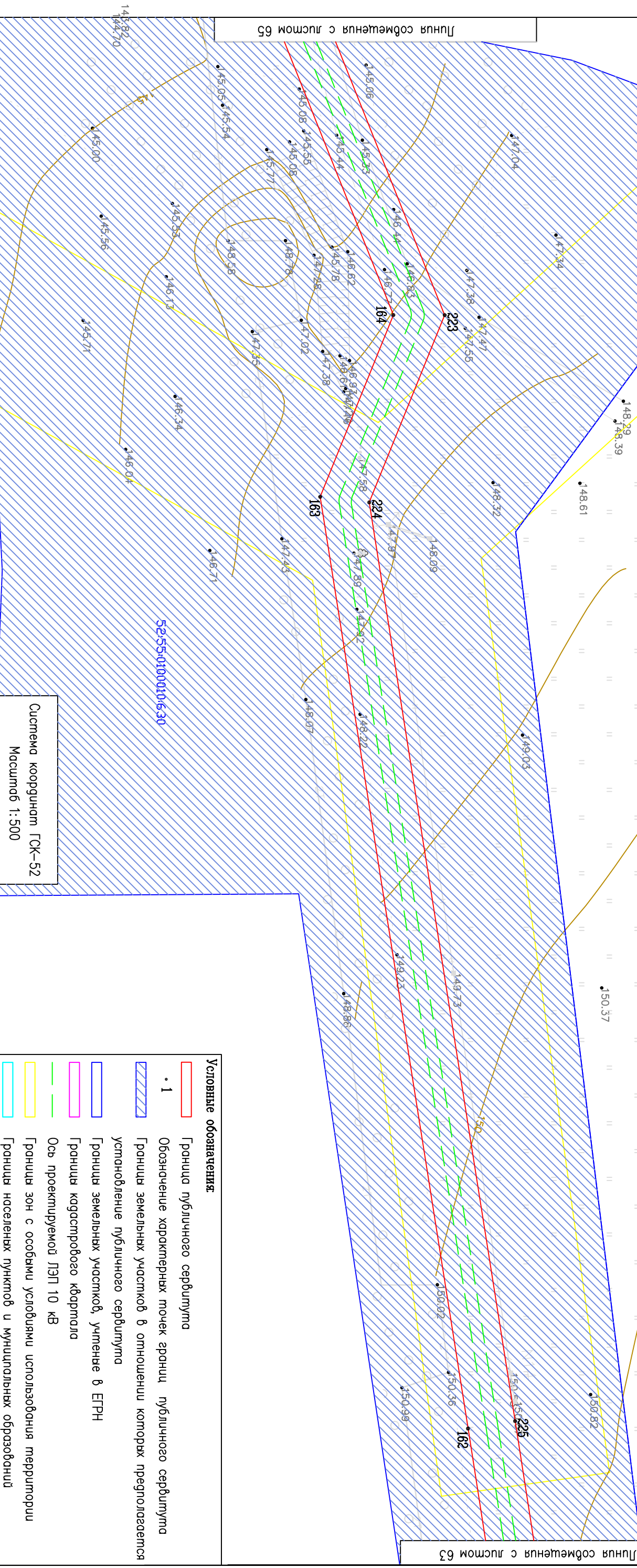
Схема расположения границ публичного сервитута

Местоположение: Нижегородская область, Дивеевский район, vicinity г.Саров, с. Яковлевка, д. Осиповка, с. Дивеево

Кадастровый номер квартала, в отношении которых предполагается установление публичного сервитута: 52:55:0070005, 52:55:0100005, 52:55:0100010, 52:55:0100009, 52:55:0100008

Цель установления публичного сервитута: Строительство в/лп ЛЭП 10 кв от ПС Дивеево, реконструкция РУ 10 кв ПС Дивеево ПО Южные электрические сети

| Площадь публичного сервитута по участку - 1592,60 кв.м | | Заказчик | | Исполнитель: | | Дата подготовки | |
|--|---------------------------------------|------------|------------|--------------|---------------------------------------|-----------------|--|
| Номер земельного участка | обозначение характерных точек границы | Координаты | | | обозначение характерных точек границы | Координаты | Формат АЗ |
| | | X | Y | Z | | | |
| 52:55:0100010:633 | 1 | | | | 1 | | филиал ПАО "МРСК Центра и Приволжья" - "Нижевоэнергос" Кадастровый инженер Созыко Наталья Викторовна кадастрационный аттестат N 32-11-49 |
| | 2 | 375636.40 | 2165815.09 | | 2 | 375671.11 | |
| | 3 | 375636.33 | 2165820.05 | | 3 | 2166017.15 | |
| | 4 | 375639.28 | 2165827.41 | | 4 | 2165899.78 | |
| | 5 | 375643.08 | 2165836.93 | | 5 | 375652.57 | |
| | 6 | 375659.03 | 2165876.89 | | 6 | 2165921.17 | |
| | 7 | 375649.52 | 2165900.48 | | 7 | 375630.41 | |
| 52:55:0100010:630 (участки 65-66) | 225 | 375667.91 | 2166016.21 | | 166 | 375630.41 | Лист 64 |
| | 226 | 375677.09 | 2166074.97 | | 219 | 2165815.09 | |
| | 226 | 375677.09 | 2166074.97 | | 219 | 2165815.09 | |



Условные обозначения:

| | |
|---|---|
| | Граница публичного сервитута |
| | Обозначение характерных точек границ публичного сервитута |
| | Границы земельных участков в отношении которых предполагается установление публичного сервитута |
| | Границы земельных участков, учтенные в ЕГРН |
| | Ось проектируемой ЛЭП 10 кв |
| | Границы зон с особыми условиями использования территории |
| | Границы населенных пунктов и муниципальных образований |

Система координат СК-52
Масштаб 1:500

Лист с вращением 65

Лист с вращением 65

Схема расположения границ публичного сервитута

Местоположение: Нижегородская область, Дивеевский район, vicinity of Sarov, s Yakovlevka, d Oslipovka, s Diveevo

Кадастровый номер квартала, в отношении которых предполагается установление публичного сервитута: 52:55:0070005, 52:55:0100005, 52:55:0070005, 52:55:0100010, 52:55:0100009, 52:55:0100008

Цель установления публичного сервитута: Строительство двух ЛЭП 10 кВ от ПС Дивеево, реконструкция РУ 10 кВ ПС Дивеево по Южные электрические сети

Условные обозначения

- ▬ Граница публичного сервитута
- ▬ Обозначение характерных точек границ публичного сервитута
- ▨ Границы земельных участков в отношении которых предполагается установление публичного сервитута
- ▬ Границы земельных участков, учтенные в ЕГРН
- ▬ Границы кадастрового квартала
- ▬ Осевая проектируемая ЛЭП 10 кВ
- ▬ Границы зон с особыми условиями использования территории
- ▬ Границы населенных пунктов и муниципальных образований

Заказчик: филиал ПАО "МРСК Центра и Приволжья" - "Нижевоэнерго"

Лист 65

Исполнитель: Кадастровый инженер Связко Наталья Викторовна

Формат А3

Дата подготовки: 23.01.2021

Площадь публичного сервитута по участку - 116,14 кв.м

| Номер земельного участка | Координаты | | | Координаты | | |
|-----------------------------|---------------------------------------|-----------|------------|---------------------------------------|-----------|------------|
| | обозначение характерных точек границы | Х | У | обозначение характерных точек границы | Х | У |
| 52:55:0100010:253 (лист 65) | 1 | 375630.41 | 2165813.87 | 1 | 375630.41 | 2165813.87 |
| | 2 | 375630.67 | 2165793.36 | 2 | 375630.67 | 2165793.36 |
| 52:55:0100010:253 (лист 65) | 1 | 375630.41 | 2165811.47 | 1 | 375630.41 | 2165811.47 |
| | 2 | 375630.44 | 2165811.47 | 2 | 375630.44 | 2165811.47 |

| Номер квартала | Координаты | | | Координаты | | |
|-------------------------|---------------------------------------|-----------|------------|---------------------------------------|-----------|------------|
| | обозначение характерных точек границы | Х | У | обозначение характерных точек границы | Х | У |
| 52:55:0100010 (лист 65) | 1 | 375636.43 | 2165812.70 | 1 | 375630.44 | 2165811.47 |
| | 2 | 375636.40 | 2165815.09 | 2 | 375636.43 | 2165812.70 |
| 52:55:0100010 (лист 65) | 1 | 375630.41 | 2165813.87 | 1 | 375630.67 | 2165793.36 |
| | 2 | 375636.69 | 2165791.80 | 2 | 375630.70 | 2165790.63 |
| 52:55:0100010 (лист 65) | 1 | 375636.67 | 2165793.36 | 1 | 375636.67 | 2165793.36 |
| | 2 | 375630.69 | 2165792.13 | 2 | 375636.69 | 2165791.80 |

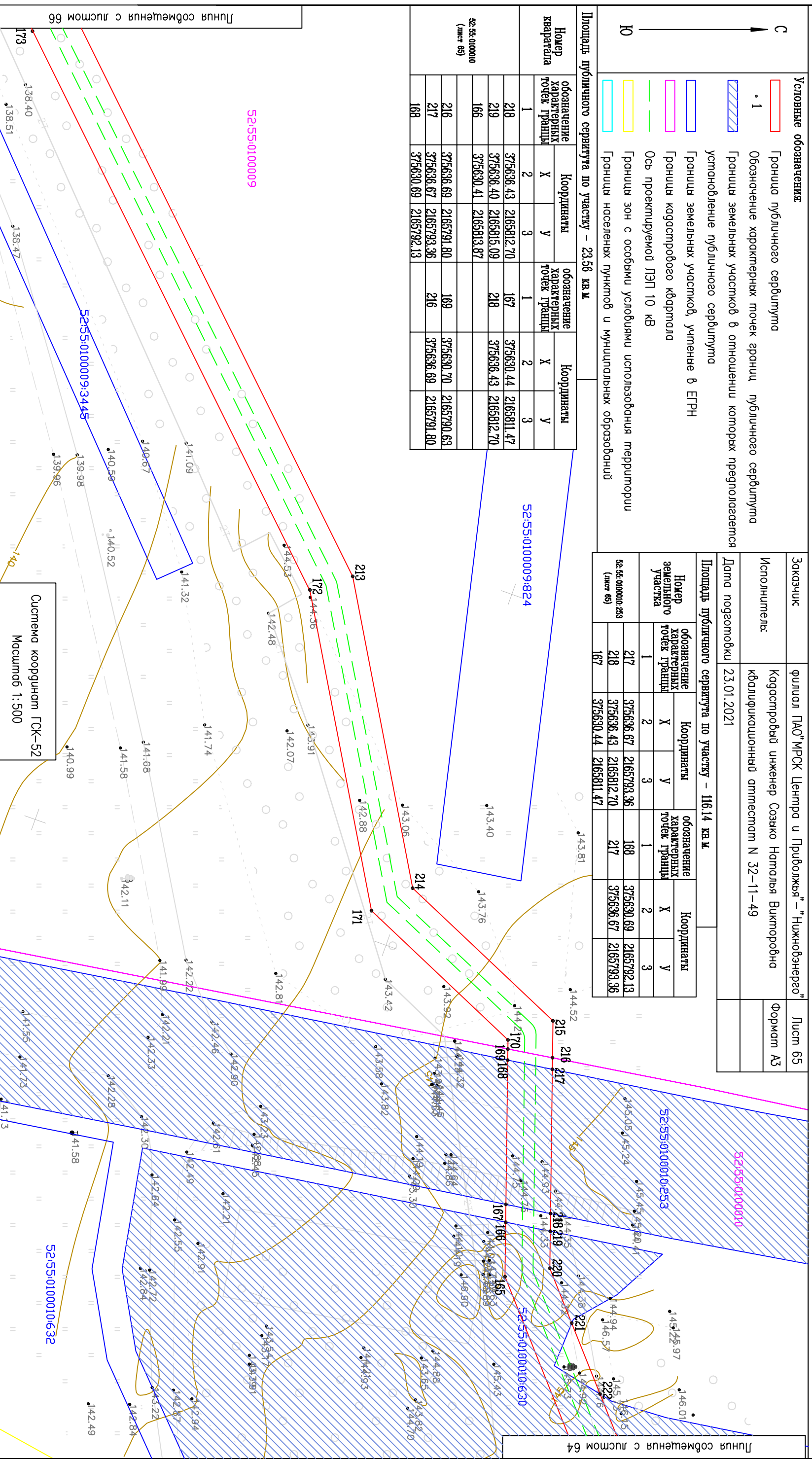


Схема расположения границ публичного сервитута

Местоположение: Нижегородская область, Дивеевский район, vicinity of Sarof, s. Yakoblevka, g. Osipovka, s. Diveevo

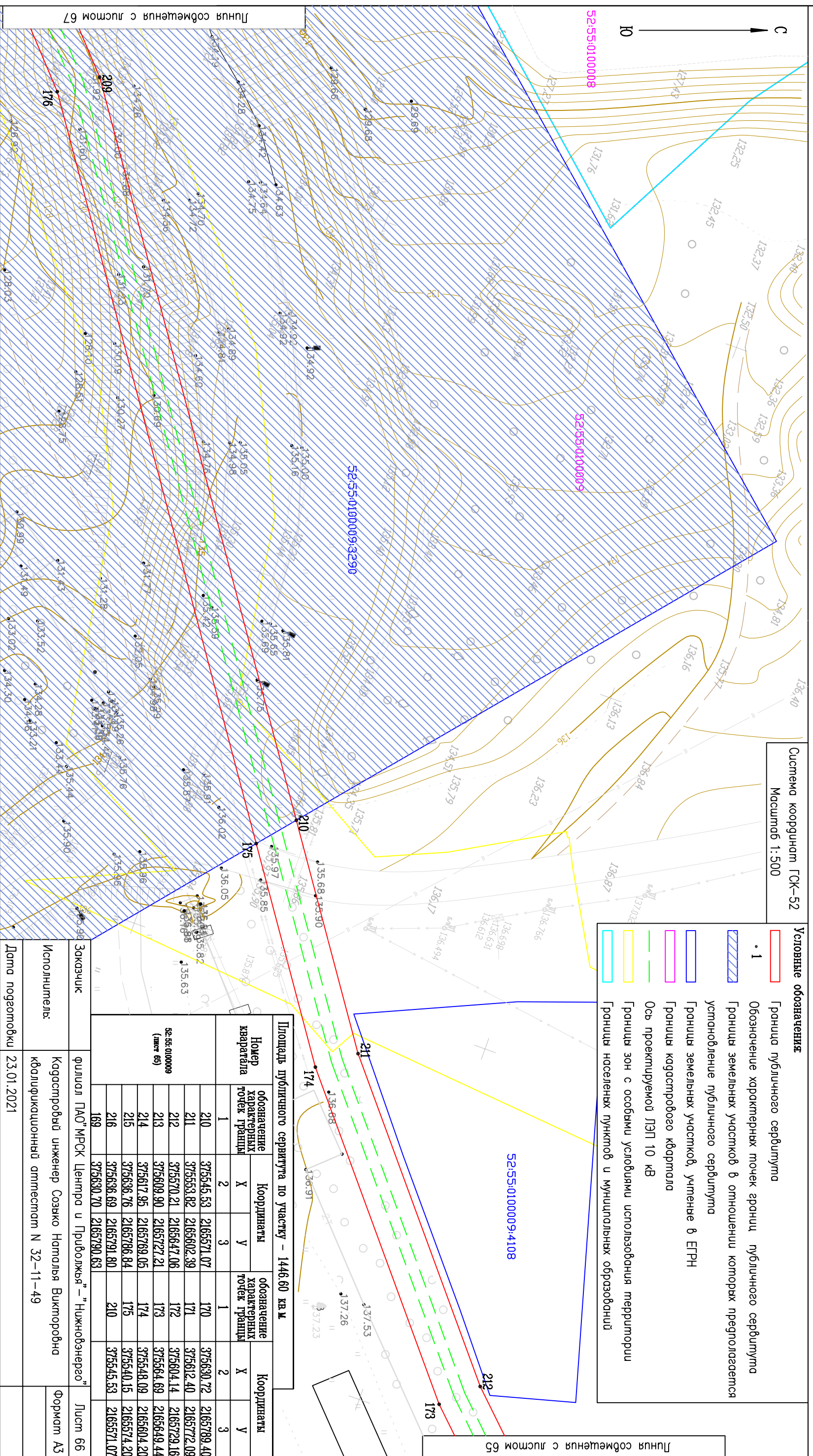
Кадастровый номер квартала, в отношении которых предполагается установление публичного сервитута: 52:55:0070005, 52:55:0100005, 52:55:0070005, 52:55:0100010, 52:55:0100009, 52:55:0100008

Цель установления публичного сервитута: Строительство вбх ЛЭП 10 кВ от ПС Дивеево, реконструкция РУ 10 кВ ПС Дивеево ПО Южные электрические сети

Система координат ГСК-52
Масштаб 1:500

Условные обозначения

- Граница публичного сервитута
- Обозначение характерных точек границ публичного сервитута
- Границы земельных участков в отношении которых предполагается установление публичного сервитута
- Границы земельных участков, учтенные в ЕГРН
- Границы кадастрового квартала
- Ось проектируемой ЛЭП 10 кВ
- Границы зон с особыми условиями использования территории
- Границы населенных пунктов и муниципальных образований



Линия сдвига с листом 67

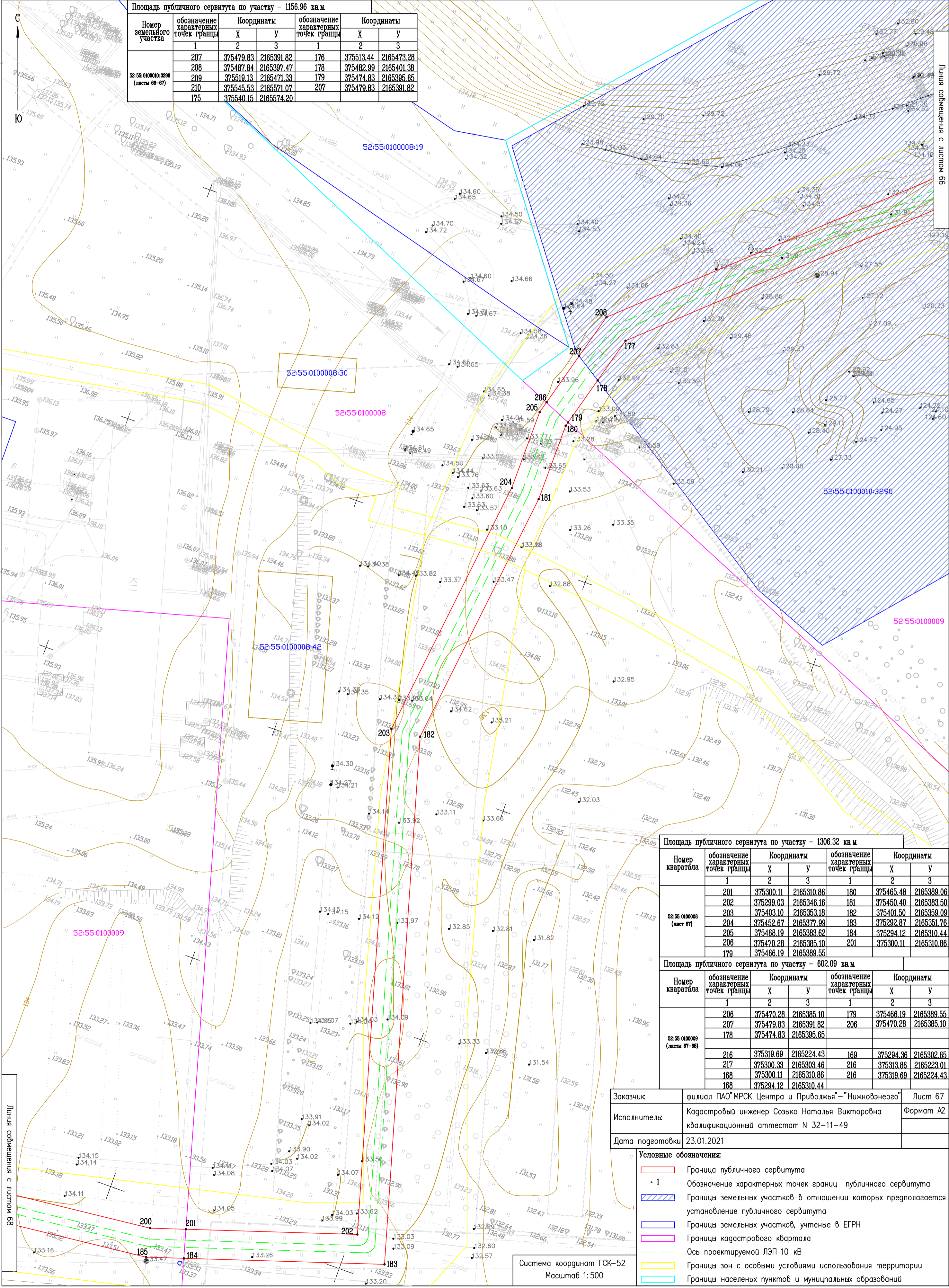
Линия сдвига с листом 65

Схема расположения границ публичного сервитута

Местоположение: Нижегородская область, Дивеевский район, вблизи г.Саров, с. Яковлевка, д. Осиповка, с. Дивеево

Кадастровый номер кварталов, в отношении которых предполагается установление публичного сервитута: 52:55:0070005, 52:55:0100005, 52:55:0070005, 52:55:0100010, 52:55:0100009, 52:55:0100008

Цель установления публичного сервитута: Строительство двух ЛЭП 10 кВ от ПС Дивеево, реконструкция РУ 10 кВ ПС Дивеево ПО Южные электрические сети



Заказчик: филиал ПАО "МРСК Центра и Приволжья" – "Нижевоэнерго" Лист 67
 Исполнитель: Кадастровый инженер Созыко Наталья Викторовна Формат А2
 квалификация аттестат N 32–11–49
 Дата подготовки: 23.01.2021

- Условные обозначения:**
- Граница публичного сервитута
 - 1 Обозначение характерных точек границы публичного сервитута
 - Границы земельных участков в отношении которых предполагается установление публичного сервитута
 - Границы земельных участков, учтенные в ЕГРН
 - Границы кадастрового квартала
 - Ось проектируемой ЛЭП 10 кВ
 - Границы зон с особыми условиями использования территории
 - Границы населенных пунктов и муниципальных образований

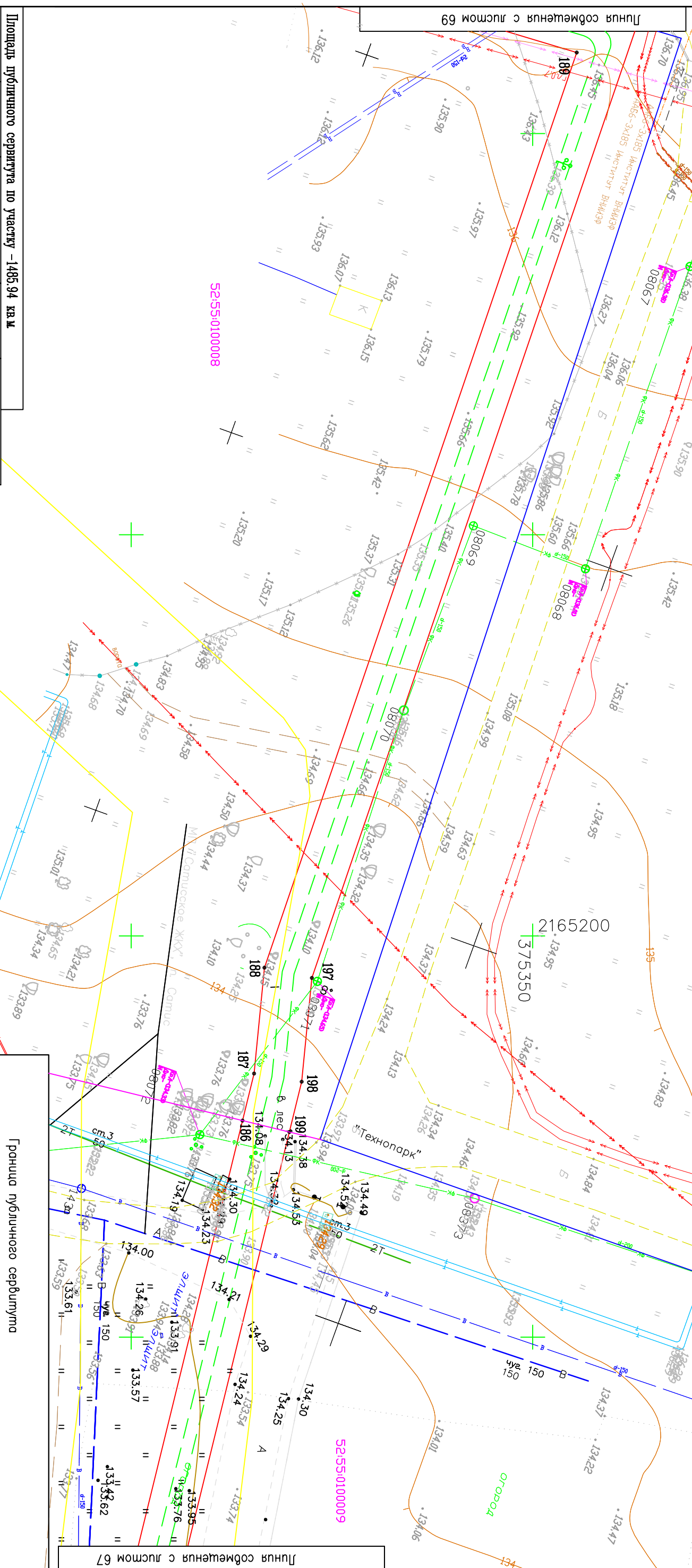
Система координат ГСК–52
 Масштаб 1:500

Схема расположения границ публичного сервитута

Местоположение: Нижегородская область, Дивеевский район, vicinity г. Саров, с. Яковлевка, г. Осиповка, с. Дивеево

Кадастровый номер кварталов, в отношении которых предполагается установление публичного сервитута: 52:55:0070005, 52:55:0100005, 52:55:0100010, 52:55:0100009, 52:55:0100008

Цель установления публичного сервитута: Строительство в/лп ЛЭП 10 кВ от ПС Дивеево, реконструкция Ру 10 кВ ПС Дивеево по Южные электрические сети



| Номер квартала | Координаты | | Координаты | | |
|----------------|------------|------------|------------|-----------|------------|
| | Х | У | Х | У | |
| 1 | Х | У | Х | У | |
| 267 | 375323.03 | 2165020.43 | 187 | 375315.90 | 2165217.15 |
| 195 | 375308.10 | 2165070.14 | 188 | 375316.59 | 2165203.96 |
| 196 | 375382.97 | 2165086.51 | 189 | 375355.47 | 2165089.91 |
| 197 | 375322.49 | 2165205.23 | 190 | 375300.82 | 2165073.48 |
| 198 | 375321.23 | 2165218.16 | 266 | 375317.18 | 2165019.05 |
| 199 | 375319.69 | 2165224.43 | 267 | 375323.03 | 2165020.43 |
| 186 | 375313.86 | 2165223.01 | | | |

| Обозначение характерных точек границы | Координаты | Обозначение характерных точек границы | Координаты |
|---------------------------------------|------------|---------------------------------------|------------|
| Х | У | Х | У |
| Х | У | Х | У |

| Заказчик | Исполнитель: | Дата подготовки |
|---|---|-----------------|
| филиал ПАО "МРСК Центра и Приволжья" - "Нижевоэнерго" | Кадастровый инженер Связко Наталья Викторовна Квалификационный аттестат N 32-11-49 | 23.01.2021 |

Система координат ГСК-52
Масштаб 1:500

Лист 68
Формат А3

- 1 Граница публичного сервитута
- Обозначение характерных точек границы публичного сервитута
- Границы земельных участков в отношении которых предполагается установление публичного сервитута
- Границы земельных участков, учтенные в ЕГРН
- Границы кадастрового квартала
- Ось проектируемой ЛЭП 10 кВ
- Границы зон с особыми условиями использования территории
- Границы населенных пунктов и муниципальных образований

Схема расположения границ публичного сервитута

Местоположение: Нижегородская область, Дивеевский район, vicinity of Sarof, s. Yakoblevka, g. Oshipovka, s. Diveevo

Кадастровый номер квартала, в отношении которых предполагается установление публичного сервитута: 52:55:0070005, 52:55:0100005, 52:55:0100010, 52:55:0100009, 52:55:0100008

Цель установления публичного сервитута: Строительство двух ЛЭП 10 кВ от ПС Дивеево, реконструкция РУ 10 кВ ПС Дивеево по южные электрические сети

