

Схема расположения границ публичного сервитута





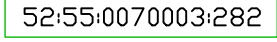
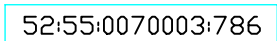
Местоположение: Нижегородская обл, село Дивеево, ул, Дружная

Кадастровые номера земельных участков, в отношении которых предполагается установление публичного сервитута:
52:55:0070003:306

Цель установления публичного сервитута: Для размещения объекта газоснабжения «Газопровод-ввод к жилому дому по адресу: Нижегородская область, с.Дивеево, ул.Дружная, д. 6» (О-2-0881А/2022/ДГ/ВВ) на основании Договора о подключении (технологическом присоединении) объектов капитального строительства к сети газораспределения.

Система координат ГСК-52		
Площадь публичного сервитута 66 кв.м.		
Условный номер части земельного участка 52:55:0070003:306/чзу1		
Обозначение характерных точек границ	Координаты, м.	
	X	Y
52:55:0070003:306/чзу1(1) - 30 кв.м.		
1	388887.99	2168493.92
2	388889.39	2168498.87
3	388883.57	2168500.37
4	388882.22	2168495.55
1	388887.99	2168493.92
52:55:0070003:306/чзу1(2) - 36 кв.м.		
5	388890.41	2168502.52
6	388892.02	2168508.22
7	388886.23	2168509.8
8	388884.59	2168503.97
5	388890.41	2168502.52

Условные обозначения

-  - ось проектируемого газопровода;
-  - граница публичного сервитута;
-  1 - обозначение характерных точек границ публичного сервитута;
-  52:55:0070003 - обозначение кадастрового квартала согласно сведения ЕГРН;
-  52:55:0070003:282 - граница земельных участков, учтенные в ЕГРН;
-  52:55:0070003:786 - границы объектов капитального строительства, учтенных в ЕГРН



М 1:500

Наименование	Схема границ публичного сервитута		
Схема подготовлена	ООО "ГЕОЦЕНТР"		2023 год
Исполнитель	Подпись/МП	Вольнов И.В.	