

ПРОЕКТ КАРТА-ПЛАНА ТЕРРИТОРИИ

52:55:0080010

(номер кадастрового квартала (номера кадастровых кварталов), являющихся территорией, на которой выполняются комплексные кадастровые работы)

Дата подготовки карты-плана территории: "11" октября 2021г.

Пояснительная записка

1. Сведения о заказчике

Администрация Дивеевского муниципального района Нижегородской области, 1025202198361, 5254494948

(полное наименование органа местного самоуправления муниципального района или городского округа, органа исполнительной власти города федерального значения Москвы, Санкт-Петербурга или Севастополя, основной государственный регистрационный номер, идентификационный номер налогоплательщика)

Распоряжение об утверждении карты (плана) территории

(сведения об утверждении карты-плана территории)

2. Сведения о кадастровом инженере

Фамилия, имя, отчество (при наличии отчества): Колганова Юлия Витальевна

Страховой номер индивидуального лицевого счета: 025-509-155 34

Контактный телефон: +79103830593

Адрес электронной почты и почтовый адрес, по которым осуществляется связь с кадастровым инженером: kkr-2021@mail.ru

Наименование саморегулируемой организации в сфере кадастровых отношений (СРО), если кадастровый инженер является членом СРО: Ассоциация "Союз кадастровых инженеров"

Номер регистрации в государственном реестре лиц, осуществляющих кадастровую деятельность: 894

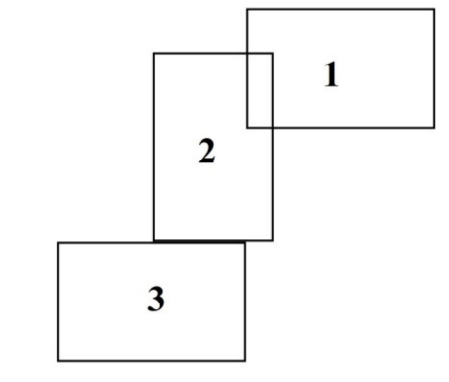
Сокращенное наименование юридического лица, если кадастровый инженер является работником юридического лица: ГБУ НО "Кадастровая оценка"



Линия совмещения с листом 2

Линия совмещения с листом 2

Схема размещения листов



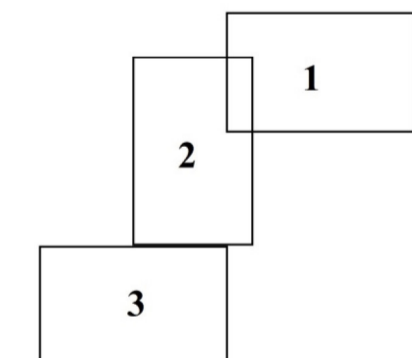
- Условные обозначения:**
- - граница разработки проекта
 - - граница кадастрового квартала
 - - граница уточняемых земельных участков
 - - граница земельных участков, сформированных в результате исправления реестровой ошибки
 - - граница земельного участка, сведения о котором имеются в ЕГРН
 - - граница образуемых земельных участков, которые после образования будут относиться к территориям общего пользования

ГБУ ИО "Кадастровая оценка"					
Имя	Инициалы	Должность	Подпись	Дата	
Проворск	Копылов	Ю.В.			
Выполнитель	Русаки	М.Е.			

Проект картографической территории в границах кадастрового квартала 52:55:0080010 с. Динеево Нижегородской области					
Раздел "Графическая часть"					
Через нанесение территории, отображающей границы известных и уточняемых земельных участков				Лист	Листов
				ИМ	3
				1	3
М 1:1000				2021 год	



Схема размещения листов



Условные обозначения:

- - граница разработки проекта
- - граница кадастрового квартала
- - граница урегулиемого земельного участка
- - граница земельных участков, сформированных в результате исправления реестровой ошибки
- - граница образуемых земельных участков, которые после образования будут относиться к территориям общего пользования
- - граница земельного участка, сведения о котором имеются в ЕГРН

ГБУ НО "Кадастровая оценка"					
Имя	Колосов	Людмила	М.А.	Полное	Дата
Проверил	Колосов	Ю.И.			
Выполнил	Русина	М.Е.			
Через масштабную территорию, отображающую границы земельных участков и уточненные границы земельных участков				этап	лист
				ПМ	2
					3
М 1:1000					
2021 год					

Линия совмещения с листом 3



Линия совмещения с листом 2


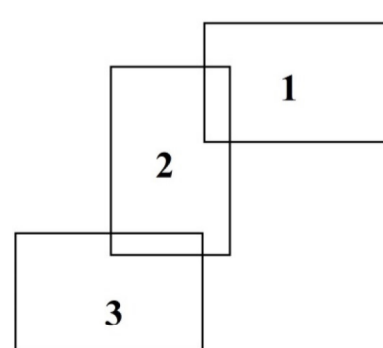








Схема размещения листов



Условные обозначения:

-  - граница разработки проекта
-  - граница кадастрового квартала
-  - граница уточняемого земельного участка
-  - граница земельных участков, сформированных в результате исправления реестровой ошибки
-  - граница земельного участка, сведения о котором имеются в ЕГРН
-  - граница образуемых земельных участков, которые после образования будут относиться к территориям общего пользования

ГБУ НО "Кадастровая оценка"					
Изм.	Кол.уч.	Лист	№ док.	Подпись	Дата
Проверил	Колганова Ю.В.				
Выполнил	Русина М.Е.				
Чертеж межевания территории, отображающий границы изменяемых и уточняемых земельных участков				этадия	лист
				ПМ	3
					3
М 1:1000				2021 год	

ЭКСПЛИКАЦИЯ УТОЧНЯЕМЫХ ЗЕМЕЛЬНЫХ УЧАСТКОВ

№ п/п	Условный номер	Кадастровый номер	Местоположение земельного участка	Площадь фактическая, кв.м	Площадь по ЕГРН, кв.м	Виды разрешенного использования
1	:973	52:55:0080010:973	Нижегородская область, Дивеевский р-н, с Дивеево, тер Гаражный массив Пантурова-1, уч 36	25	30	Под строительство автогаража
2	:1300	52:55:0080010:1300	Нижегородская область, Дивеевский р-н, с Дивеево, ул Мартынова, д 3	1175	1100	Для индивидуального жилищного строительства
3	:1319	52:55:0080010:1319	обл. Нижегородская, р-н Дивеевский, с. Дивеево, ул. Пантурова, гаражный массив №1, участок №11	29	24	для строительства частного автогаража
4	:1388	52:55:0080010:1388	607320, Нижегородская область, Дивеевский р-н, с Дивеево, тер Гаражный массив Пантурова-2, уч 17	30	24	под строительство гаража
5	:1564	52:55:0080010:1564	Российская Федерация, Нижегородская область, Дивеевский муниципальный округ, село Дивеево, территория Гаражный массив Пантурова-2, земельный участок 10	29	24	хранение автотранспорта
6	:1566	52:55:0080010:1566	Российская Федерация, Нижегородская область, муниципальный округ Дивеевский, село Дивеево, территория Гаражный массив Пантурова-1, гараж 48	28	24	для строительства автогаража
7	:1567	52:55:0080010:1567	Российская Федерация, Нижегородская область, муниципальный округ Дивеевский, село Дивеево, территория Гаражный массив Пантурова-1, земельный участок 71	28	24	для возведения автогаражей
8	:27	52:55:0080010:27	607320, Нижегородская область, Дивеевский р-н, с Дивеево, ул Марагина, уч 2	1439	1408	Для ведения личного подсобного хозяйства
9	:28	52:55:0080010:28	Нижегородская область, Дивеевский р-н, с Дивеево, ул Марагина, уч 4	951	925	Для ведения личного подсобного хозяйства и индивидуального жилищного строительства
10	:282	52:55:0080010:282	Нижегородская обл, р-н Дивеевский, с Дивеево, ул Пантурова, гаражный массив №2, участок №63	34	24	Под строительство индивидуального гаража

11	:3	52:55:0080010:3	Почтовый адрес ориентира: 607320, Нижегородская область, Дивеевский р-н, с/о Дивеевский, с Дивеево, ул Арзамасская, 73 б	3465	3511	Под малоэтажным многоквартирным домом
12	:344	52:55:0080010:344	Нижегородская область, Дивеевский р-н, с Дивеево, тер Гаражный массив Пантурова-2, уч 39	29	24	Под строительство гаража
13	:56	52:55:0080010:56	Нижегородская область, Дивеевский р-н, с Дивеево, тер Гаражный массив Пантурова-1, уч 23	28	24	Под существующим гаражом
14	:643	52:55:0080010:643	Нижегородская область, Дивеевский р-н, с Дивеево, тер Гаражный массив Пантурова-2, уч 27	35	24	под строительство гаражей
15	:65	52:55:0080010:65	Почтовый адрес ориентира: Нижегородская область, Дивеевский р-н, с/о Дивеевский, с Дивеево, ул Арзамасская, 74а/1	28	28	Для размещения строения гаража
16	:7	52:55:0080010:7	Нижегородская область, Дивеевский р-н, с Дивеево, ул Мартынова Евгения, уч 5	1163	1100	Для индивидуального жилищного строительства
17	:9	52:55:0080010:9	Нижегородская область, Дивеевский р-н, с Дивеево, ул Арзамасская, уч 73	3356	3257	Для ведения личного подсобного хозяйства

**ЭКСПЛИКАЦИЯ ЗЕМЕЛЬНЫХ УЧАСТКОВ, СФОРМИРОВАННЫХ В РЕЗУЛЬТАТЕ
ИСПРАВЛЕНИЯ РЕЕСТРОВОЙ ОШИБКИ**

№ п/п	Условный номер	Кадастровый номер ЗУ	Местоположение земельного участка	Площадь фактическая, кв.м	Площадь по ЕГРН, кв.м	Виды разрешенного использования
1	:238	52:55:0080006:238	Нижегородская обл, Дивеевский муниципальный район, сельское поселение Дивеевский сельсовет, с Дивеево, ул Арзамасская, земельный участок 71	2032	1978	Для ведения личного подсобного хозяйства
2	:141	52:55:0080009:141	Нижегородская обл, Дивеевский муниципальный район, сельское поселение Дивеевский сельсовет, с Дивеево, тер Гаражный массив Пантурова-2, земельный участок 68	38	37	Объекты гаражного назначения
3	:164	52:55:0080009:164	Нижегородская область, Дивеевский муниципальный район, сельское поселение Дивеевский сельсовет, село Дивеево, территория Гаражный массив Пантурова-2, земельный участок 67	39	39	для строительства гаража
4	:1311	52:55:0080010:1311	Нижегородская область, муниципальный округ Дивеевский, село Дивеево, дорога Юго-восточный обход центральной части Дивеево, земельный участок 1	81072	81072	Автомобильный транспорт
5	:10	52:55:0080010:10	Нижегородская область, р-н Дивеевский, с/о Дивеевский, с. Дивеево,, ул. Арзамасская, дом 75	117162	115000	Для сельскохозяйственного производства
6	:103	52:55:0080010:103	Нижегородская обл, Дивеевский муниципальный район, сельское поселение Дивеевский сельсовет, с Дивеево, ул Арзамасская, земельный участок 75а	225	225	Для эксплуатации базовой станции сотовой радиотелефонной связи БС №92
7	:104	52:55:0080010:104	Нижегородская область, Дивеевский муниципальный район, сельское поселение Дивеевский сельсовет, с Дивеево, ул Чкалова, земельный участок 11	3179	3150	Для размещения производственных объектов

8	:1042	52:55:0080010:1042	Нижегородская обл, Дивеевский муниципальный район, сельское поселение Дивеевский сельсовет, с Дивеево, ул Мартынова Евгения, земельный участок 2А/1	175	180	Приусадебный участок личного подсобного хозяйства
9	:1044	52:55:0080010:1044	Нижегородская область, Дивеевский муниципальный район, сельское поселение Дивеевский сельсовет, село Дивеево, улица Арзамасская, земельный участок 74/6А	1575	1575	Под размещение нежилого здания (реммастерская на 25 у/р) (производственное)
10	:1045	52:55:0080010:1045	Нижегородская область, Дивеевский муниципальный район, сельское поселение Дивеевский сельсовет, село Дивеево, улица Арзамасская, земельный участок 74/6	10972	10970	Под размещение нежилого здания (реммастерская на 25 у/р) (производственное)
11	:1047	52:55:0080010:1047	область Нижегородская, район Дивеевский, с.Дивеево	794	801	Для проектирования и строительства объекта линейно-кабельного сооружения ВОЛС ОАО ВымпелКом
12	:1048	52:55:0080010:1048	Нижегородская обл, Дивеевский муниципальный район, сельское поселение Дивеевский сельсовет, с Дивеево, ул Мартынова Евгения, земельный участок 2А	1553	1481	Под личное подсобное хозяйство
13	:1050	52:55:0080010:1050	Нижегородская область, Дивеевский муниципальный район, сельское поселение Дивеевский сельсовет, с Дивеево, ул Марагина, земельный участок 8А	2908	2233	Под малоэтажным многоквартирным жилым домом
14	:1051	52:55:0080010:1051	Нижегородская обл, Дивеевский муниципальный район, сельское поселение Дивеевский сельсовет, с Дивеево, тер Гаражный массив Пантурова-2, земельный участок 51	32	31	для размещения гаража и иных вспомогательных сооружений
15	:1056	52:55:0080010:1056	Нижегородская область, Дивеевский муниципальный район, сельское поселение Дивеевский сельсовет, с Дивеево, ул Симанина, земельный участок 12	3288	3205	для жилищного строительства

16	:1065	52:55:0080010:1065	Нижегородская обл, Дивеевский муниципальный район, сельское поселение Дивеевский сельсовет, с Дивеево, тер Гаражный массив Пантурова-1, земельный участок 15	32	32	для размещения гаража и иных вспомогательных сооружений
17	:1097	52:55:0080010:1097	Нижегородская обл, Дивеевский муниципальный район, сельское поселение Дивеевский сельсовет, с Дивеево, ул Марагина, земельный участок 12/3	63	63	для размещения гаража и иных вспомогательных сооружений
18	:1104	52:55:0080010:1104	Нижегородская обл, Дивеевский муниципальный район, сельское поселение Дивеевский сельсовет, с Дивеево, тер Гаражный массив Пантурова-2, земельный участок 20	35	35	для размещения гаража и иных вспомогательных помещений
19	:1105	52:55:0080010:1105	Нижегородская обл, Дивеевский муниципальный район, сельское поселение Дивеевский сельсовет, с Дивеево, ул Марагина, земельный участок 8А/1	40	40	Для размещения гаража и иных вспомогательных сооружений
20	:1107	52:55:0080010:1107	Нижегородская обл, Дивеевский муниципальный район, сельское поселение Дивеевский сельсовет, с Дивеево, ул Южная, земельный участок 19/2	1399	1318	Для ведения личного подсобного хозяйства
21	:114	52:55:0080010:114	Нижегородская область, р-н Дивеевский, с/о Дивеевский, с. Дивеево,	144	144	Под административным зданием
22	:1141	52:55:0080010:1141	Нижегородская область, Дивеевский район, с. Дивеево, ул. Южная, д. 22	2287	2202	под малоэтажное строительство
23	:1142	52:55:0080010:1142	Нижегородская область, Дивеевский район, с. Дивеево, ул. Южная, д. 22 А	2279	2193	под малоэтажное строительство
24	:115	52:55:0080010:115	Нижегородская область, р-н Дивеевский, с/о Дивеевский, с. Дивеево,	16452	15264	Для размещения установок с обслуживающей территорией
25	:1155	52:55:0080010:1155	Нижегородская область, Дивеевский Муниципальный Район, Сельское Поселение Дивеевский Сельсовет, Село Дивеево, Территория Гаражный массив Чкалова, Земельный участок 91	31	31	объекты гаражного назначения

26	:1156	52:55:0080010:1156	Нижегородская область, Дивеевский Муниципальный Район, Сельское Поселение Дивеевский Сельсовет, Село Дивеево, Улица Арзамасская, Земельный участок 74в	1829	1825	магазины
27	:1157	52:55:0080010:1157	Нижегородская область, Дивеевский муниципальный район, сельское поселение Дивеевский сельсовет, село Дивеево, улица Арзамасская, земельный участок 74б	1641	1641	магазины
28	:1158	52:55:0080010:1158	Нижегородская область, Дивеевский муниципальный район, сельское поселение Дивеевский сельсовет, село Дивеево, территория гаражный массив Чкалова, земельный участок 87	26	26	Для строительства гаража
29	:117	52:55:0080010:117	Нижегородская область, р-н Дивеевский, с/о Дивеевский, с. Дивеево,, ул. Южная, дом 20/1	75	77	Для эксплуатации базовой станции сотовой радиотелефонной связи
30	:123	52:55:0080010:123	входит в единое землепользование 52:55:0000000:57	7	7	Для содержания и эксплуатации линий электропередач
31	:124	52:55:0080010:124	входит в единое землепользование 52:55:0000000:57	3	3	Для содержания и эксплуатации линий электропередач
32	:125	52:55:0080010:125	входит в единое землепользование 52:55:0000000:57	1	1	Для содержания и эксплуатации линий электропередач
33	:1254	52:55:0080010:1254	Нижегородская обл, Дивеевский муниципальный район, сельское поселение Дивеевский сельсовет, с Дивеево, тер Гаражный массив Чкалова, земельный участок 89	30	30	Объекты гаражного назначения
34	:1255	52:55:0080010:1255	Нижегородская обл, Дивеевский муниципальный район, сельское поселение Дивеевский сельсовет, с Дивеево, тер Гаражный массив Пантурова-1, земельный участок 21	28	28	объекты гаражного назначения
35	:126	52:55:0080010:126	входит в единое землепользование 52:55:0000000:57	0	0	Для содержания и эксплуатации линий электропередач
36	:129	52:55:0080010:129	входит в единое землепользование 52:55:0000000:57	0	0	Для содержания и эксплуатации линий электропередач

37	:1292	52:55:0080010:1292	Нижегородская область, Дивеевский муниципальный район, сельское поселение Дивеевский сельсовет, с. Дивеево, ул. Южная, земельный участок 20А	20441	20455	Размещение многоквартирных домов этажностью не выше 4 этажей
38	:1296	52:55:0080010:1296	Нижегородская область, Дивеевский муниципальный район, Сельское поселение Дивеевский сельсовет, село Дивеево, улица Южная, участок 26	2080	1941	многоквартирные дома не выше 4 этажей
39	:1297	52:55:0080010:1297	Нижегородская область, Дивеевский Муниципальный район, сельское поселение Дивеевский сельсовет, село Дивеево, улица Южная, земельный участок 24	2415	2447	многоквартирные дома не выше 4 этажей
40	:1302	52:55:0080010:1302	Нижегородская область, Дивеевский район, с.Дивеево, ул.Пантурова, гаражный массив №2, участок №18	35	35	Объекты гаражного назначения
41	:1316	52:55:0080010:1316	Нижегородская область, Дивеевский муниципальный район, Сельское поселение Дивеевский сельсовет, Дивеево село, Марагина улица, дом 12а	3813	3738	малоэтажная многоквартирная жилая застройка
42	:134	52:55:0080010:134	входит в единое землепользование 52:55:0000000:57	1	1	Для содержания и эксплуатации линий электропередач
43	:135	52:55:0080010:135	входит в единое землепользование 52:55:0000000:57	1	1	Для содержания и эксплуатации линий электропередач
44	:137	52:55:0080010:137	входит в единое землепользование 52:55:0000000:57	0	0	Для содержания и эксплуатации линий электропередач
45	:139	52:55:0080010:139	входит в единое землепользование 52:55:0000000:57	1	1	Для содержания и эксплуатации линий электропередач
46	:1390	52:55:0080010:1390	Нижегородская область, муниципальный округ Дивеевский, село Дивеево, территория Гаражный массив Пантурова-2, земельный участок 66	38	38	Хранение автотранспорта
47	:1398	52:55:0080010:1398	Нижегородская область, Дивеевский муниципальный район, Сельское поселение Дивеевский Сельсовет, село Дивеево, территория Гаражный массив Пантурова- 1, земельный участок 88.	39	39	хранение автотранспорта

48	:1399	52:55:0080010:1399	Нижегородская область, Дивеевский муниципальный район, Сельское поселение Дивеевский Сельсовет, Дивеево село, Симанина улица, земельный участок 4	4086	4086	для жилищного строительства
49	:14	52:55:0080010:14	Нижегородская обл, Дивеевский муниципальный район, сельское поселение Дивеевский сельсовет, с Дивеево, ул Южная, земельный участок 19	1487	1500	Для ведения личного подсобного хозяйства
50	:1403	52:55:0080010:1403	Нижегородская область, Дивеевский муниципальный район, сельское поселение Дивеевский сельсовет, с. Дивеево, ул.Чкалова, земельный участок 4	353	350	малоэтажная многоквартирная жилая застройка
51	:966	52:55:0080010:966	Нижегородская область, Дивеевский район, с. Дивеево, ул. Пантурова, участки №№1862—1877, №1881	42	42	для эксплуатации газопровода
52	:144	52:55:0080010:144	входит в единое землепользование 52:55:0000000:57	0	0	Для содержания и эксплуатации линий электропередач
53	:146	52:55:0080010:146	входит в единое землепользование 52:55:0000000:57	0	0	Для содержания и эксплуатации линий электропередач
54	:151	52:55:0080010:151	входит в единое землепользование 52:55:0000000:57	0	0	Для содержания и эксплуатации линий электропередач
55	:154	52:55:0080010:154	входит в единое землепользование 52:55:0000000:57	0	0	Для содержания и эксплуатации линий электропередач
56	:1562	52:55:0080010:1562	Нижегородская область, муниципальный округ Дивеевский, село Дивеево, территория Гаражный массив Пантурова-2, земельный участок 56	50	50	хранение автотранспорта
57	:1565	52:55:0080010:1565	Нижегородская область, Дивеевский муниципальный округ, с.Дивеево, Пантурова-2, земельный участок 57	47	50	хранение автотранспорта
58	:1568	52:55:0080010:1568	Нижегородская область, Дивеевский муниципальный район, Сельское поселение Дивеевский сельсовет, Дивеево село, Чкалова улица, земельный участок 13Б	462	462	автомобильные мойки; ремонт автомобилей; магазины; для размещения объектов торговли

59	:1569	52:55:0080010:1569	Нижегородская область, Дивеевский муниципальный район, муниципальный округ Дивеевский, село Дивеево, улица Симанина	4784	4890	для жилищного строительства
60	:16	52:55:0080010:16	Нижегородская область, Дивеевский муниципальный район, сельское поселение Дивеевский сельсовет, с Дивеево, ул Чкалова, земельный участок 2Б	903	874	малоэтажная многоквартирная жилая застройка
61	:160	52:55:0080010:160	входит в единое землепользование 52:55:0000000:57	1	1	Для содержания и эксплуатации линий электропередач
62	:161	52:55:0080010:161	входит в единое землепользование 52:55:0000000:57	0	0	Для содержания и эксплуатации линий электропередач
63	:162	52:55:0080010:162	входит в единое землепользование 52:55:0000000:57	7	7	Для содержания и эксплуатации линий электропередач
64	:164	52:55:0080010:164	входит в единое землепользование 52:55:0000000:54	0	0	Для содержания и эксплуатации линий электропередач
65	:165	52:55:0080010:165	входит в единое землепользование 52:55:0000000:54	22	22	Для содержания и эксплуатации линий электропередач
66	:173	52:55:0080010:173	входит в единое землепользование 52:55:0000000:54	0	0	Для содержания и эксплуатации линий электропередач
67	:174	52:55:0080010:174	входит в единое землепользование 52:55:0000000:54	16	16	Для содержания и эксплуатации линий электропередач
68	:175	52:55:0080010:175	входит в единое землепользование 52:55:0000000:54	5	5	Для содержания и эксплуатации линий электропередач
69	:177	52:55:0080010:177	входит в единое землепользование 52:55:0000000:54	1	1	Для содержания и эксплуатации линий электропередач
70	:178	52:55:0080010:178	входит в единое землепользование 52:55:0000000:54	0	0	Для содержания и эксплуатации линий электропередач
71	:182	52:55:0080010:182	входит в единое землепользование 52:55:0000000:54	0	0	Для содержания и эксплуатации линий электропередач
72	:183	52:55:0080010:183	входит в единое землепользование 52:55:0000000:54	1	1	Для содержания и эксплуатации линий электропередач
73	:185	52:55:0080010:185	входит в единое землепользование 52:55:0000000:66	1	1	Для содержания и эксплуатации линий электропередач
74	:186	52:55:0080010:186	входит в единое землепользование 52:55:0000000:66	0	0	Для содержания и эксплуатации линий электропередач
75	:187	52:55:0080010:187	входит в единое землепользование 52:55:0000000:66	0	0	Для содержания и эксплуатации линий электропередач
76	:188	52:55:0080010:188	входит в единое землепользование 52:55:0000000:66	0	0	Для содержания и эксплуатации линий электропередач

77	:189	52:55:0080010:189	входит в единое землепользование 52:55:0000000:66	1	1	Для содержания и эксплуатации линий электропередач
78	:19	52:55:0080010:19	Нижегородская обл, Дивеевский муниципальный район, сельское поселение Дивеевский сельсовет, с Дивеево, ул Чкалова, земельный участок 2Б/1	939	873	Под строительство многоквартирного жилого дома
79	:191	52:55:0080010:191	входит в единое землепользование 52:55:0000000:66	1	1	Для содержания и эксплуатации линий электропередач
80	:192	52:55:0080010:192	входит в единое землепользование 52:55:0000000:66	0	0	Для содержания и эксплуатации линий электропередач
81	:193	52:55:0080010:193	входит в единое землепользование 52:55:0000000:66	13	13	Для содержания и эксплуатации линий электропередач
82	:194	52:55:0080010:194	входит в единое землепользование 52:55:0000000:66	0	0	Для содержания и эксплуатации линий электропередач
83	:196	52:55:0080010:196	входит в единое землепользование 52:55:0000000:66	0	0	Для содержания и эксплуатации линий электропередач
84	:197	52:55:0080010:197	входит в единое землепользование 52:55:0000000:66	0	0	Для содержания и эксплуатации линий электропередач
85	:198	52:55:0080010:198	входит в единое землепользование 52:55:0000000:66	0	0	Для содержания и эксплуатации линий электропередач
86	:200	52:55:0080010:200	входит в единое землепользование 52:55:0000000:66	0	0	Для содержания и эксплуатации линий электропередач
87	:201	52:55:0080010:201	входит в единое землепользование 52:55:0000000:66	10	10	Для содержания и эксплуатации линий электропередач
88	:202	52:55:0080010:202	входит в единое землепользование 52:55:0000000:66	1	1	Для содержания и эксплуатации линий электропередач
89	:203	52:55:0080010:203	входит в единое землепользование 52:55:0000000:66	1	1	Для содержания и эксплуатации линий электропередач
90	:205	52:55:0080010:205	входит в единое землепользование 52:55:0000000:66	1	1	Для содержания и эксплуатации линий электропередач
91	:206	52:55:0080010:206	входит в единое землепользование 52:55:0000000:66	1	1	Для содержания и эксплуатации линий электропередач
92	:207	52:55:0080010:207	входит в единое землепользование 52:55:0000000:66	0	0	Для содержания и эксплуатации линий электропередач
93	:208	52:55:0080010:208	входит в единое землепользование 52:55:0000000:66	0	0	Для содержания и эксплуатации линий электропередач
94	:209	52:55:0080010:209	входит в единое землепользование 52:55:0000000:66	0	0	Для содержания и эксплуатации линий электропередач

95	:216	52:55:0080010:216	Нижегородская обл, Дивеевский муниципальный район, сельское поселение Дивеевский сельсовет, с Дивеево, ул Южная, земельный участок 19/1	1347	1300	Для ведения личного подсобного хозяйства и индивидуального жилищного строительства
96	:217	52:55:0080010:217	Нижегородская область, р-н Дивеевский, с/о Дивеевский, с. Дивеево,	9901	9900	животноводство
97	:218	52:55:0080010:218	Нижегородская обл, Дивеевский муниципальный район, сельское поселение Дивеевский сельсовет, с Дивеево, ул Арзамасская, земельный участок 74/10	3158	3157	Под объектом Склад стройматериалов
98	:219	52:55:0080010:219	Нижегородская область, муниципальный округ Дивеевский, село Дивеево, улица Арзамасская, земельный участок 74/9	4043	3866	Под объектом растворо-бетонный узел
99	:220	52:55:0080010:220	Нижегородская обл, Дивеевский муниципальный район, сельское поселение Дивеевский сельсовет, с Дивеево, ул Арзамасская, земельный участок 74/5	1883	1883	Под размещение нежилого здания (инженерный корпус на 30 рабочих мест) (административное)
100	:223	52:55:0080010:223	Нижегородская обл, Дивеевский муниципальный район, сельское поселение Дивеевский сельсовет, с Дивеево, тер Гаражный массив Пантурова-1, земельный участок 55	27	27	Под существующим гаражом
101	:228	52:55:0080010:228	Нижегородская обл, Дивеевский муниципальный район, сельское поселение Дивеевский сельсовет, с Дивеево, тер Гаражный массив Пантурова-2, земельный участок 70	40	40	Под строительство гаражей
102	:229	52:55:0080010:229	Нижегородская обл, Дивеевский муниципальный район, сельское поселение Дивеевский сельсовет, с Дивеево, тер Гаражный массив Пантурова-1, земельный участок 33	30	30	Под строительство автогаража
103	:23	52:55:0080010:23	Нижегородская область, р-н Дивеевский, с/о Дивеевский, с. Дивеево,, ул. Чкалова, д. 13/1	547	549	Для ведения личного подсобного хозяйства

104	:230	52:55:0080010:230	Нижегородская обл, Дивеевский муниципальный район, сельское поселение Дивеевский сельсовет, с Дивеево, тер Гаражный массив Пантурова-1, земельный участок 70	35	33	Для строительства частного гаража
105	:231	52:55:0080010:231	Нижегородская обл, Дивеевский муниципальный район, сельское поселение Дивеевский сельсовет, с Дивеево, тер Гаражный массив Пантурова-1, земельный участок 5	38	38	ПОД СТРОИТЕЛЬСТВО ГАРАЖА
106	:232	52:55:0080010:232	Нижегородская обл, Дивеевский муниципальный район, сельское поселение Дивеевский сельсовет, с Дивеево, тер Гаражный массив Пантурова-1, земельный участок 4	36	36	Под строительство автогаража
107	:233	52:55:0080010:233	Нижегородская обл, р-н Дивеевский, с Дивеево, 230 м восточнее ООО ПП Дивеевское	143	144	Для размещения и эксплуатации металлической антенной башни высотой 50м. и базовой станции сети Мегафон
108	:235	52:55:0080010:235	Нижегородская обл, Дивеевский муниципальный район, сельское поселение Дивеевский сельсовет, с Дивеево, тер Гаражный массив Пантурова-2, земельный участок 45	39	39	Под строительство гаража
109	:237	52:55:0080010:237	Нижегородская обл, Дивеевский муниципальный район, сельское поселение Дивеевский сельсовет, с Дивеево, ул Мартынова Евгения, земельный участок 7	1139	1140	Для индивидуального жилищного строительства
110	:238	52:55:0080010:238	Нижегородская область, р-н Дивеевский, с/о Дивеевский, с. Дивеево, ул. Мартынова, дом 8	1139	1140	Для индивидуального жилищного строительства
111	:239	52:55:0080010:239	Нижегородская область, р-н Дивеевский, с/о Дивеевский, с. Дивеево, ул. Мартынова, дом 9	1136	1140	Для индивидуального жилищного строительства
112	:240	52:55:0080010:240	Нижегородская область, р-н Дивеевский, с/о Дивеевский, с. Дивеево, ул. Мартынова, дом 6	1143	1140	Для индивидуального жилищного строительства

113	:241	52:55:0080010:241	Нижегородская обл, Дивеевский муниципальный район, сельское поселение Дивеевский сельсовет, с Дивеево, ул Арзамасская, земельный участок 74/7	1788	1787	Незавершенное строительство нежилого здания (паровая сушилка)
114	:242	52:55:0080010:242	Нижегородская область, муниципальный округ Дивеевский, село Дивеево, территория Гаражный массив Чкалова, земельный участок 73	36	36	Под строительство гаража
115	:243	52:55:0080010:243	Нижегородская обл, р-н Дивеевский, с Дивеево, ул Пантурова, гаражный массив №2, участок №29	36	37	для строительства гаража
116	:250	52:55:0080010:250	Нижегородская область, Дивеевский муниципальный район, сельское поселение Дивеевский сельсовет, село Дивеево, территория гаражный массив Пантурова-1, земельный участок 9	30	28	
117	:251	52:55:0080010:251	Нижегородская область, Дивеевский муниципальный район, сельское поселение Дивеевский сельсовет, село Дивеево, территория Гаражный массив Пантурова-1, земельный участок 3	37	38	Под строительство гаража для автомашины
118	:253	52:55:0080010:253	Нижегородская обл, Дивеевский муниципальный район, сельское поселение Дивеевский сельсовет, с Дивеево, ул Арзамасская, земельный участок 72	857	773	Для ведения личного подсобного хозяйства
119	:254	52:55:0080010:254	Нижегородская обл, Дивеевский муниципальный район, сельское поселение Дивеевский сельсовет, с Дивеево, ул Арзамасская, земельный участок 72а	1729	1703	Для ведения личного подсобного хозяйства
120	:256	52:55:0080010:256	Нижегородская область, Дивеевский муниципальный район, сельское поселение Дивеевский сельсовет, село Дивеево, улица Чкалова, земельный участок 3а	750	750	Для строительства комплексного центра социального обслуживания населения Дивеевского района
121	:257	52:55:0080010:257	Нижегородская обл, р-н Дивеевский, с Дивеево, ул Чкалова, дом 2	1088	1126	Для размещения административного здания

122	:258	52:55:0080010:258	Нижегородская обл, Дивеевский муниципальный район, сельское поселение Дивеевский сельсовет, с Дивеево, тер Гаражный массив Пантурова-1, земельный участок 46	30	30	Для строительства гаража для автомашины
123	:260	52:55:0080010:260	Нижегородская обл, Дивеевский муниципальный район, сельское поселение Дивеевский сельсовет, с Дивеево, тер Гаражный массив Пантурова-2, земельный участок 7	31	31	Для строительства частных гаражей
124	:266	52:55:0080010:266	Нижегородская область, муниципальный округ Дивеевский, село Дивеево, территория Гаражный массив Пантурова-2, земельный участок 11	28	28	Для строительства личных гаражей
125	:267	52:55:0080010:267	Нижегородская обл, Дивеевский муниципальный район, сельское поселение Дивеевский сельсовет, с Дивеево, тер Гаражный массив Чкалова, земельный участок 83	30	30	Для строительства гаража для мотоцикла
126	:269	52:55:0080010:269	Нижегородская обл, Дивеевский муниципальный район, сельское поселение Дивеевский сельсовет, с Дивеево, тер Гаражный массив Пантурова-1, земельный участок 35	27	27	Для строительства гаража для автомашины
127	:270	52:55:0080010:270	Нижегородская обл, Дивеевский муниципальный район, сельское поселение Дивеевский сельсовет, с Дивеево, тер Гаражный массив Чкалова, земельный участок 84	30	30	Для строительства автогаража
128	:281	52:55:0080010:281	Нижегородская обл, Дивеевский муниципальный район, сельское поселение Дивеевский сельсовет, с Дивеево, тер Гаражный массив Пантурова-1, земельный участок 34	30	30	Под строительство индивидуального гаража
129	:283	52:55:0080010:283	Нижегородская обл, р-н Дивеевский, с Дивеево, ул Пантурова, гаражный массив 1, участок 37	28	28	Под гаражом

130	:288	52:55:0080010:288	Нижегородская обл, Дивеевский муниципальный район, сельское поселение Дивеевский сельсовет, с Дивеево, тер Гаражный массив Пантурова-1, земельный участок 6	38	37	Под гаражом
131	:289	52:55:0080010:289	Нижегородская обл, Дивеевский муниципальный район, сельское поселение Дивеевский сельсовет, с Дивеево, тер Гаражный массив Пантурова-1, земельный участок 7	37	37	Под гаражом
132	:290	52:55:0080010:290	Нижегородская область, Дивеевский муниципальный район, сельское поселение Дивеевский сельсовет, село Дивеево, территория Гаражный массив Пантурова-1, земельный участок 40	29	28	Для строительства гаража для автомашины
133	:291	52:55:0080010:291	Нижегородская область, Дивеевский муниципальный район, сельское поселение Дивеевский сельсовет, с. Дивеево, территория Гаражный массив Пантурова-1, земельный участок 10	28	28	Для строительства частных автогаражей
134	:292	52:55:0080010:292	Нижегородская обл, Дивеевский муниципальный район, сельское поселение Дивеевский сельсовет, с Дивеево, тер Гаражный массив Пантурова-1, земельный участок 41	29	29	Для строительства гаража для личной автомашины
135	:293	52:55:0080010:293	Нижегородская область, Дивеевский муниципальный район, сельское поселение Дивеевский сельсовет, с. Дивеево, ул. Марагина, земельный участок 10	2927	461	Под жилым многоквартирным домом
136	:323	52:55:0080010:323	Нижегородская область, Дивеевский муниципальный район, сельское поселение Дивеевский сельсовет, с. Дивеево, тер. гаражный массив Пантурова-1, земельный участок 42	27	27	Для строительства гаражей для мотоциклов

137	:324	52:55:0080010:324	Нижегородская обл, Дивеевский муниципальный район, сельское поселение Дивеевский сельсовет, с Дивеево, ул Арзамасская, земельный участок 74/3	5153	5215	Под нежилым зданием (столярный цех) (производственное)
138	:325	52:55:0080010:325	Нижегородская обл, Дивеевский муниципальный район, сельское поселение Дивеевский сельсовет, с Дивеево, тер Гаражный массив Чкалова, земельный участок 78	25	25	под гаражом
139	:326	52:55:0080010:326	Нижегородская обл, Дивеевский муниципальный район, сельское поселение Дивеевский сельсовет, с Дивеево, тер Гаражный массив Симанина, земельный участок 1	370	367	Для жилищного строительства
140	:331	52:55:0080010:331	Нижегородская обл, Дивеевский муниципальный район, сельское поселение Дивеевский сельсовет, с Дивеево, ул Симанина, земельный участок 1/1	149	146	Для жилищного строительства
141	:334	52:55:0080010:334	Нижегородская обл, Дивеевский муниципальный район, сельское поселение Дивеевский сельсовет, с Дивеево, тер Гаражный массив Чкалова, земельный участок 80	30	30	под гаражом
142	:338	52:55:0080010:338	Нижегородская область, Дивеевский муниципальный район, сельское поселение Дивеевский сельсовет, с Дивеево, ул Симанина, земельный участок 11	2362	2443	под многоквартирным домом
143	:341	52:55:0080010:341	Нижегородская область, Дивеевский муниципальный район, сельское поселение Дивеевский сельсовет, с Дивеево, ул Симанина, земельный участок 13	1572	1699	под многоквартирным домом
144	:345	52:55:0080010:345	Нижегородская обл, Дивеевский муниципальный район, сельское поселение Дивеевский сельсовет, с Дивеево, тер Гаражный массив Пантурова-2, земельный участок 13	34	34	под строительство гаража для личного автотранспорта

145	:347	52:55:0080010:347	Нижегородская обл, Дивеевский муниципальный район, сельское поселение Дивеевский сельсовет, с Дивеево, тер Гаражный массив Пантурова-1, земельный участок 57	32	32	Под строительство гаражей для личного автотранспорта
146	:348	52:55:0080010:348	Нижегородская обл, Дивеевский муниципальный район, сельское поселение Дивеевский сельсовет, с Дивеево, тер Гаражный массив Пантурова-1, земельный участок 2	39	39	под строительство частных гаражей
147	:349	52:55:0080010:349	Нижегородская обл, Дивеевский муниципальный район, сельское поселение Дивеевский сельсовет, с Дивеево, тер Гаражный массив Пантурова-2, земельный участок 21	30	31	Для строительства личных гаражей
148	:38	52:55:0080010:38	Нижегородская область, р-н Дивеевский, с/о Дивеевский, с. Дивеево,, ул. Южная, дом 18/2	842	853	Гараж с обслуживающей территорией
149	:39	52:55:0080010:39	Нижегородская область, Дивеевский муниципальный район, сельское поселение Дивеевский сельсовет, с. Дивеево, ул. Мартынова Евгения, земельный участок 2	1652	1546	Под двухквартирным жилым домом (жилое)
150	:628	52:55:0080010:628	Нижегородская обл, Дивеевский муниципальный район, сельское поселение Дивеевский сельсовет, с Дивеево, тер Гаражный массив Пантурова-2, земельный участок 53	24	24	Под строительство индивидуального гаража
151	:629	52:55:0080010:629	Нижегородская область, Дивеевский муниципальный район, сельское поселение Дивеевский сельсовет, с Дивеево, ул Марагина, земельный участок 8	2653	2625	Под жилым многоквартирным домом
152	:630	52:55:0080010:630	Нижегородская обл, Дивеевский муниципальный район, сельское поселение Дивеевский сельсовет, с Дивеево, тер Гаражный массив Пантурова-2, земельный участок 59	31	29	Под размещение гаража

153	:642	52:55:0080010:642	Нижегородская обл, Дивеевский муниципальный район, сельское поселение Дивеевский сельсовет, с Дивеево, тер Гаражный массив Пантурова-2, земельный участок 69	47	47	Под гаражом
154	:66	52:55:0080010:66	Нижегородская обл, Дивеевский муниципальный район, сельское поселение Дивеевский сельсовет, с Дивеево, тер Гаражный массив Пантурова-2, земельный участок 57	25	25	под гаражом (гаражный бокс) (нежилое)
155	:660	52:55:0080010:660	Нижегородская область, р-н Дивеевский, с Дивеево, ул Чкалова, д 15	1151	1150	Под административным зданием со встроенным магазином
156	:661	52:55:0080010:661	Нижегородская область, Дивеевский муниципальный район, Сельское поселение Дивеевский сельсовет, село Дивеево, улица Чкалова, земельный участок 13	4590	4434	Под объектами автогаража райпо
157	:662	52:55:0080010:662	Нижегородская обл, Дивеевский муниципальный район, сельское поселение Дивеевский сельсовет, с Дивеево, тер Гаражный массив Пантурова-1, земельный участок 29	32	32	Под строительство индивидуального гаража
158	:663	52:55:0080010:663	Нижегородская обл, Дивеевский муниципальный район, сельское поселение Дивеевский сельсовет, с Дивеево, тер Гаражный массив Пантурова-1, земельный участок 14	50	50	Под гаражом
159	:665	52:55:0080010:665	Нижегородская обл, Дивеевский муниципальный район, сельское поселение Дивеевский сельсовет, с Дивеево, ул Арзамасская, земельный участок 74/1	1395	1398	склады, базы
160	:666	52:55:0080010:666	Нижегородская обл, Дивеевский муниципальный район, сельское поселение Дивеевский сельсовет, с Дивеево, тер Гаражный массив Пантурова-2, земельный участок 15	30	30	для строительства личных гаражей

161	:667	52:55:0080010:667	Нижегородская обл, Дивеевский муниципальный район, сельское поселение Дивеевский сельсовет, с Дивеево, тер Гаражный массив Чкалова, земельный участок 74	26	26	Под строительство индивидуального гаража
162	:67	52:55:0080010:67	Нижегородская область, р-н Дивеевский	1300	1338	Под объекты магистрального газопровода
163	:684	52:55:0080010:684	Нижегородская обл, Дивеевский муниципальный район, сельское поселение Дивеевский сельсовет, с Дивеево, ул Арзамасская, земельный участок 75/2	11259	11085	для сельскохозяйственного использования
164	:697	52:55:0080010:697	Нижегородская обл, Дивеевский муниципальный район, сельское поселение Дивеевский сельсовет, с Дивеево, тер Гаражный массив Чкалова, земельный участок 58	29	28	под гаражом
165	:704	52:55:0080010:704	Нижегородская обл, Дивеевский муниципальный район, сельское поселение Дивеевский сельсовет, с Дивеево, тер Гаражный массив Пантурова-2, земельный участок 19	29	28	для строительства гаража
166	:705	52:55:0080010:705	Нижегородская обл, Дивеевский муниципальный район, сельское поселение Дивеевский сельсовет, с Дивеево, ул Чкалова, земельный участок 2Д	1956	1953	под многоквартирным жилым домом
167	:707	52:55:0080010:707	Нижегородская область, Дивеевский район,с. Дивеево,230 м, восточнее ООО ПП Дивеевское, участок №1	8	8	Установка и эксплуатация объекта энергоснабжения БС воздушной линии электропередач, КТП,ДГУ
168	:709	52:55:0080010:709	Нижегородская обл, Дивеевский муниципальный район, сельское поселение Дивеевский сельсовет, с Дивеево, ул Арзамасская, земельный участок 75/1	7383	6977	Для сельскохозяйственного использования
169	:73	52:55:0080010:73	Нижегородская обл, Дивеевский муниципальный район, сельское поселение Дивеевский сельсовет, с Дивеево, ул Арзамасская, земельный участок 74/2	579	580	Под нежилым зданием (столярная мастерская № 1)

170	:74	52:55:0080010:74	Нижегородская область, р-н Дивеевский, с/о Дивеевский, с. Дивеево, ул. Арзамасская, дом 74, строение №4	3708	3721	Под незавершенным строительством нежилого здания (котельная)
171	:76	52:55:0080010:76	Нижегородская область, Дивеевский муниципальный район, сельское поселение Дивеевский сельсовет, с Дивеево, ул Марагина, земельный участок 12/4в	128	128	Для ведения личного подсобного хозяйства
172	:761	52:55:0080010:761	Нижегородская область, р-н Дивеевский, с Дивеево, ул Марагина, д 12	436	314	Под жилым малоэтажным многоквартирным домом
173	:762	52:55:0080010:762	Нижегородская область, муниципальный округ Дивеевский, село Дивеево, территория Гаражный массив Пантурова-1, земельный участок 56	30	30	под гаражом
174	:763	52:55:0080010:763	Нижегородская обл, Дивеевский муниципальный район, сельское поселение Дивеевский сельсовет, с Дивеево, тер Гаражный массив Пантурова-2, земельный участок 47	41	41	под гаражом
175	:764	52:55:0080010:764	Нижегородская область, р-н Дивеевский, с Дивеево, ул Марагина, д 16	25630	25626	предоставление коммунальных услуг
176	:766	52:55:0080010:766	Нижегородская обл, Дивеевский муниципальный район, сельское поселение Дивеевский сельсовет, с Дивеево, ул Чкалова, земельный участок 2а/1	1575	1507	Под строительство многоквартирного жилого дома
177	:768	52:55:0080010:768	Нижегородская обл, Дивеевский муниципальный район, сельское поселение Дивеевский сельсовет, с Дивеево, ул Симанина, земельный участок 3	2054	2014	многоквартирные дома не выше 4 этажей
178	:769	52:55:0080010:769	Нижегородская область, Дивеевский муниципальный район, сельское поселение Дивеевский сельсовет, с Дивеево, ул Симанина, земельный участок 5	2065	2007	многоквартирные дома не выше 4 этажей
179	:77	52:55:0080010:77	Нижегородская обл, Дивеевский муниципальный район, сельское поселение Дивеевский сельсовет, с Дивеево, ул Марагина, земельный участок 12/4а	13	13	Для ведения личного подсобного хозяйства

180	:770	52:55:0080010:770	Нижегородская обл, Дивеевский муниципальный район, сельское поселение Дивеевский сельсовет, с Дивеево, ул Чкалова, земельный участок 2Г/4	2294	2408	для жилищного строительства
181	:771	52:55:0080010:771	Нижегородская обл, Дивеевский муниципальный район, сельское поселение Дивеевский сельсовет, с Дивеево, ул Чкалова, земельный участок 2Г/5	107	101	для жилищного строительства
182	:772	52:55:0080010:772	Нижегородская обл, Дивеевский муниципальный район, сельское поселение Дивеевский сельсовет, с Дивеево, ул Чкалова, земельный участок 2Г/3	1053	1025	для жилищного строительства
183	:773	52:55:0080010:773	Нижегородская обл, Дивеевский муниципальный район, сельское поселение Дивеевский сельсовет, с Дивеево, ул Симанина, земельный участок 7	2008	2004	Под многоквартирным малоэтажным домом
184	:781	52:55:0080010:781	Нижегородская область, Дивеевский муниципальный район, сельское поселение Дивеевский сельсовет, с Дивеево, ул Марагина, земельный участок 10А	3662	3649	Под жилым малоэтажным многоквартирным домом
185	:79	52:55:0080010:79	Нижегородская обл, Дивеевский муниципальный район, сельское поселение Дивеевский сельсовет, с Дивеево, ул Марагина, земельный участок 12/4б	57	57	Для ведения личного подсобного хозяйства
186	:8	52:55:0080010:8	Нижегородская обл, Дивеевский муниципальный район, сельское поселение Дивеевский сельсовет, с Дивеево, ул Марагина, земельный участок 8б	2311	2268	Для индивидуального жилищного строительства
187	:80	52:55:0080010:80	Нижегородская обл, Дивеевский муниципальный район, сельское поселение Дивеевский сельсовет, с Дивеево, ул Арзамасская, земельный участок 69	752	748	Для ведения личного подсобного хозяйства

188	:81	52:55:0080010:81	Нижегородская обл, Дивеевский муниципальный район, сельское поселение Дивеевский сельсовет, с Дивеево, ул Арзамасская, земельный участок 69а	1031	974	Для ведения личного подсобного хозяйства
189	:82	52:55:0080010:82	Нижегородская область, р-н Дивеевский, с/о Дивеевский, с. Дивеево,, ул. Чкалова, дом 11 А	706	642	Под зданием гаража на 7 автомобилей
190	:83	52:55:0080010:83	Нижегородская обл, Дивеевский муниципальный район, сельское поселение Дивеевский сельсовет, с Дивеево, ул Мартынова Евгения, земельный участок 4	1105	1100	под индивидуальным жилым домом
191	:848	52:55:0080010:848	Нижегородская обл, Дивеевский муниципальный район, сельское поселение Дивеевский сельсовет, с Дивеево, ул Арзамасская, земельный участок 70	870	872	для ведения личного подсобного хозяйства
192	:849	52:55:0080010:849	Нижегородская обл, Дивеевский муниципальный район, сельское поселение Дивеевский сельсовет, с Дивеево, ул Арзамасская, земельный участок 70/1	1138	1153	для ведения личного подсобного хозяйства
193	:85	52:55:0080010:85	Нижегородская обл, Дивеевский муниципальный район, сельское поселение Дивеевский сельсовет, с Дивеево, ул Арзамасская, земельный участок 73А	3290	3000	Малоэтажная многоквартирная жилая застройка
194	:851	52:55:0080010:851	Нижегородская область, Дивеевский р-н, с/о Дивеевский, межпоселковый газопровод высокого давления к с. Осиновка, Яковлевка, п/л "Солнечная поляна"	6	6	для эксплуатации межпоселкового газопровода высокого давления с. Осиновка, Яковлевка, п/л Солнечная поляна Дивеевского района
195	:86	52:55:0080010:86	Нижегородская область, р-н Дивеевский, с/о Дивеевский, с. Дивеево, гаражный массив-1, участок №1, ул. Пантурова	38	38	Под строительство гаража с обслуживающей территорией
196	:919	52:55:0080010:919	Нижегородская обл, Дивеевский муниципальный район, сельское поселение Дивеевский сельсовет, с Дивеево, тер Гаражный массив Чкалова, земельный участок 75	29	29	Под гаражом

197	:968	52:55:0080010:968	Нижегородская область, муниципальный округ Дивеевский, село Дивеево, улица Чкалова, земельный участок 9	2328	2270	Под нежилым зданием
198	:97	52:55:0080010:97	входит в единое землепользование 52:55:0000000:19	741	741	Для эксплуатации объектов газопровода-отвода

**ЭКСПЛИКАЦИЯ ОБРАЗУЕМЫХ ЗЕМЕЛЬНЫХ УЧАСТКОВ,
КОТОРЫЕ ПОСЛЕ ОБРАЗОВАНИЯ БУДУТ ОТНОСИТЬСЯ К
ТЕРРИТОРИЯМ ОБЩЕГО ПОЛЬЗОВАНИЯ**

№ п/п	Условный номер	Местоположение земельного участка	Площадь фактическая, кв.м	Виды разрешенного использования
1	:ЗУ1	Нижегородская область, Дивеевский р-н, с Дивеево	860	Улично-дорожная сеть
2	:ЗУ2	Нижегородская область, Дивеевский р-н, с Дивеево	393	Улично-дорожная сеть
3	:ЗУ3	Нижегородская область, Дивеевский р-н, с Дивеево	387	Улично-дорожная сеть
4	:ЗУ4	Нижегородская область, Дивеевский р-н, с Дивеево	738	Улично-дорожная сеть
5	:ЗУ5	Нижегородская область, Дивеевский р-н, с Дивеево	486	Улично-дорожная сеть
6	:ЗУ6	Нижегородская область, Дивеевский р-н, с Дивеево	4281	Улично-дорожная сеть
7	:ЗУ7	Нижегородская область, Дивеевский р-н, с Дивеево	640	Улично-дорожная сеть
8	:ЗУ8	Нижегородская область, Дивеевский р-н, с Дивеево	5122	Улично-дорожная сеть
9	:ЗУ9	Нижегородская область, Дивеевский р-н, с Дивеево	1438	Улично-дорожная сеть
10	:ЗУ10	Нижегородская область, Дивеевский р-н, с Дивеево	1486	Улично-дорожная сеть
11	:ЗУ11	Нижегородская область, Дивеевский р-н, с Дивеево	1674	Улично-дорожная сеть