

Схема границ публичного сервитута на кадастровом плане территории

Местоположение: Нижегородская область, Дивеевский муниципальный район, с. Дивеево

Кадастровые номера земельных участков, в отношении которых предполагается установление публичного сервитута: 52:55:0070003:306

Публичный сервитут. Цель установления публичного сервитута: Строительство и эксплуатация объекта газоснабжения «Газопровод-ввод к жилому жому по адресу: Нижегородская область, Дивеевский район, с. Дивеево, ул. Дружная, д. 10 (О-2-0423А/2023/ДГ/ВВ)». Срок публичного сервитута - 10 лет









М 1:500

Система координат МСК-52

Площадь границ публичного сервитута		81 м^2	
Обозначение характерных точек границы	Координаты, м		
	X	Y	
1	2	3	
1	388951,49	2168476,81	
2	388952,55	2168481,63	
3	388944,76	2168483,46	
4	388943,76	2168478,88	
5	388946,66	2168478,10	
1	388951,49	2168476,81	
6	388953,59	2168486,39	
7	388954,71	2168491,49	
8	388946,98	2168493,56	
9	388945,80	2168488,20	
6	388953,59	2168486,39	

Используемые условные знаки и обозначения:

-  - ось проектируемого газопровода;
-  52:55:0070003 - номер кадастрового квартала в соответствии со сведениями ЕГРН;
-  52:55:0070003:273 - граница и обозначение земельного участка в соответствии со сведениями ЕГРН;
-  52:55:0070003:913 - граница и обозначение объекта капитального строительства в соответствии со сведениями ЕГРН;
-  1. - обозначение характерной точки границы публичного сервитута;
-  - проектная граница публичного сервитута.

Подпись  Жиде Н.В./
 СНИП 183-305-475 38
 ИИН 010512668044
 КАДАСТРОВЫЙ ИНЖЕНЕР

Дата: 17.11.2023 г.